

Q.C. 3

ANALISI DEL PATRIMONIO EDILIZIO E URBANISTICO ESISTENTE

U.T.O.E. n.2 Sambuca sud

scala 1:5000

Comune di **Tavarnelle Val di Pesa** REGOLAMENTO URBANISTICO








Stefano Fusi, Sindaco
David Baroncelli, Assessore all'Urbanistica

Pietro Bucciarelli Responsabile del Servizio Assetto del Territorio e Attività Economico Produttive
Enrico Galigani, Irene Sabatini, Sabrina Santi - Gruppo di Lavoro

Consulenti:
Pianificazione del territorio agro-forestale: Prof. Paolo Baldeschi
Patrimonio edilizio nel territorio rurale e centri minori: Giovanni Maffei Cardellini, Alberto Montemagni e
Daniele Pecchioli - Studio associato di urbanistica e architettura

Indagini geologiche e valutazioni: Prof. Carlo Alberto Garzonio con Ilaria D'Urso Ing. Ambientale
marzo 2007

Legenda

-  EDIFICI PRESENTI AL 1825
-  EDIFICI PRESENTI AL 1939
-  EDIFICI PRESENTI AL 1972
-  EDIFICI PRESENTI AL 1992
-  EDIFICI PRESENTI AL 2005
-  LIMITE AREA URBANA
-  LIMITE U.T.O.E.

