

**STUDIO GEOLOGICO DI SUPPORTO
AL REGOLAMENTO URBANISTICO**

CARTA DELLA PERICOLOSITA' GEOLOGICA

Territorio aperto
Scala 1:10.000

**Comune di
Tavarnelle Val di Pesa**
REGOLAMENTO URBANISTICO





Approvato con deliberazione del Consiglio Comunale n.34 del 1 luglio 2008

Variante approvata con delibera del Consiglio Comunale n.33 del 25/6/2013

Scatillo Dinielli - Sindaco
David Baronecchi - Assessore all'Urbanistica
Progettista e Responsabile del procedimento:
Ing. Simone Dallai (ordine degli ingegneri di Firenze n.4558) - Responsabile del Servizio Assetto del Territorio
Ufficio Urbanistica: Irene Subitini
Indagine geologiche e valutazioni:
ProGeo associati - geol. Massimiliano Rossi, geol. Fabio Poggi, geol. Laura Galmacci

aggiornamento: giugno 2013

Legenda

-  pericolosità geologica media - classe G2
-  pericolosità geologica elevata - classe G3
-  pericolosità geologica molto elevata - classe G4
-  Confine UTCE

