



ALLEGATO ALLE
NORME TECNICHE DI ATTUAZIONE







LISTA DEGLI INTERVENTI AMMESSI
NEGLI EDIFICI DEL TERRITORIO RURALE




















COMUNE DI
TAVARNELLE VAL DI PESA
PIANO OPERATIVO













FEBBRAIO 2018












EDIFICIO	- LOCALIZZAZIONE - PIANO STRUTTURALE	- TIPOLOGIA - CONSERVAZIONE e USO	- CARATTERISTICHE	INTERVENTO AMMESSO PRESCRIZIONI	
1 SCHEDA: A.1.1 IDENTIFICAZIONE: catasto leopoldino	Bonazza Mulino S.Lucia Strada Bonazza 37 Ambito del Virginio 1A Crinale di Noce Mulini	edificio specialistico: complesso di origine pre-lorenese con accrescimenti di età moderna (Guarducci)	Complesso di più elementi ad impianto lineare con torre e morfologia articolata. Bene culturale.	Art. 17c - Restauro	
2 SCHEDA: A.1.2 IDENTIFICAZIONE: catasto leopoldino	Bonazza Mulino S.Lucia Strada Bonazza 37 Ambito del Virginio 1A Crinale di Noce Mulini	rustico		Art. 17f - Ristrutturazione edilizia conservativa	
3 SCHEDA: C.1.1 IDENTIFICAZIONE: catasto leopoldino	Paganello Il Poggiarello Strada Noce 36 Ambito del Virginio 1A Crinale di Noce Edifici sparsi esistenti al 1825	edificio di base di architettura spontanea di origine medievale, ristrutturato in età moderna e successiva	Volume principale a pianta rettangolare con torre loggiata e volume secondario accostato a L. Bene culturale.	Art. 17d - Restauro	
4 SCHEDA: C.2.2 IDENTIFICAZIONE: catasto d'impianto	Paganello Pod. Torre I e II Strada Noce 34-35 Ambito del Virginio 1A Crinale di Noce Edifici sparsi esistenti al 1939	rustico	Rustico di epoca otto-novecentesca a due piani con tetto a capanna.	Art. 17f - Ristrutturazione edilizia conservativa	
5 SCHEDA: C.2.1 IDENTIFICAZIONE: catasto leopoldino	Paganello Pod. Torre I e II Strada Noce 34-35 Ambito del Virginio 1A Crinale di Noce Edifici sparsi esistenti al 1825	edificio di base di architettura spontanea di origine medievale con accrescimenti sette-ottocenteschi	Complesso di più abitazioni agglomerate a formare una corte, con coperture a capanna e padiglione. Bene culturale.	Art. 17d - Restauro	
6 SCHEDA: C.3.2 IDENTIFICAZIONE: catasto d'impianto	Paganello Pod. il Torrino Strada Noce 33 Ambito del Virginio 1A Crinale di Noce Edifici sparsi esistenti al 1939	rustico	Fienile ad un piano	Art. 17f - Ristrutturazione edilizia conservativa	
7 SCHEDA: C.3.1 IDENTIFICAZIONE: catasto leopoldino	Paganello Pod. il Torrino Strada Noce 33 Ambito del Virginio 1A Crinale di Noce Edifici sparsi esistenti al 1825	edificio di base, con progetto definito, di epoca lorenese e successiva	Edificio a pianta quadrata con torretta colombaria centrale. Ristrutturata con l'inserimento di persiane e di recinzione con cancello dotato di spadoni: accesso difficile. Residenziale	Art. 17e - Ristrutturazione edilizia conservativa	
8 SCHEDA: C.4.1 IDENTIFICAZIONE: catasto leopoldino	Paganello Pod. Marciano Secondo Strada Noce 32 Ambito del Virginio 1A Crinale di Noce Edifici sparsi esistenti al 1825	edificio di base di architettura spontanea di origine medievale con accrescimenti in epoca pre-lorenese	Complesso a crescita continua con torre. Bene culturale.	Art. 17d - Restauro	
9 SCHEDA: C.4.2 IDENTIFICAZIONE: catasto leopoldino	Paganello Pod. Marciano Secondo Strada Noce 32 Ambito del Virginio 1A Crinale di Noce Edifici sparsi esistenti al 1825	rustico	Manufatto in pietra in posizione di pendio a pianta rettangolare con tetto a capanna	Art. 17f - Ristrutturazione edilizia conservativa	
10 SCHEDA: C.5.1 IDENTIFICAZIONE: catasto leopoldino	Paganello Pod. Marciano Primo Strada Noce 31 Ambito del Virginio 1A Crinale di Noce Edifici sparsi esistenti al 1825	edificio di base, con progetto definito, di epoca lorenese e successiva	Edificio con interventi otto-novecenteschi a pianta rettangolare con tetto a capanna	Art. 17e - Ristrutturazione edilizia conservativa	
11 SCHEDA: C.5.3 IDENTIFICAZIONE: C. T. R. / recente	Paganello Pod. Marciano Primo Strada Noce 31 Ambito del Virginio 1A Crinale di Noce Edifici sparsi costruiti dopo il 1939	rustico	Caratteri del volume e morfologia	Art. 17f - Ristrutturazione edilizia conservativa	
12 SCHEDA: C.5.2 IDENTIFICAZIONE: catasto leopoldino	Paganello Pod. Marciano Primo Strada Noce 31 Ambito del Virginio 1A Crinale di Noce Edifici sparsi esistenti al 1825	rustico trasformato e ampliato fino a perdere le caratteristiche tipologiche originarie		Art. 18g - Fabbricato recente residenziale	













EDIFICIO	- LOCALIZZAZIONE - PIANO STRUTTURALE	- TIPOLOGIA - CONSERVAZIONE e USO	- CARATTERISTICHE	INTERVENTO AMMESSO PRESCRIZIONI	
13 SCHEDA: C.6.3 IDENTIFICAZIONE: C. T. R. / recente	Paganello Fattoria il Paganello Strada Noce 28-29-30 Ambito del Virginio 1A Crinale di Noce Edifici sparsi costruiti dopo il 1939	edificio ad uso agricolo agricolo / capannone agricolo Capanna agricola	Capannone in cls prefabbricato	Art. 18h - Edificio ad uso agricolo / capannone agricolo	
14 SCHEDA: C.6.2 IDENTIFICAZIONE: catasto leopoldino	Paganello Fattoria il Paganello Strada Noce 28-29-30 Ambito del Virginio 1A Crinale di Noce Chiese e conventi	edificio specialistico religioso Conservato Cappella gentilizia	Cappella a pianta rettangolare con tetto a capanna ed elementi di valore architettonico e decorativo. Bene culturale.	Art. 17a - Restauro	
15 SCHEDA: C.6.1 IDENTIFICAZIONE: catasto leopoldino	Paganello Fattoria il Paganello Strada Noce 28-29-30 Ambito del Virginio 1A Crinale di Noce Ville e castelli	villa, villa-fattoria Conservato, con modeste trasformazioni ben individuate nella scheda, nelle sue strutture e componenti edilizie. Residenza e agriturismo	Caratteri morfologici e architettonici. Bene culturale.	Art. 17b - Restauro	
15 a SCHEDA: non schedato IDENTIFICAZIONE: C. T. R. / recente	Paganello Fattoria il Paganello Strada Noce 28-29-30 Ambito del Virginio 1A Crinale di Noce Edifici sparsi costruiti dopo il 1939	annesso Manufatto realizzato in elementi industriali, di servizio all'attività agricola		Art. 18i - Annesso	
16 SCHEDA: C.10.2 IDENTIFICAZIONE: catasto d'impianto	Noce Pod. San Giovanni Strada Noce 26 Ambito del Virginio 1A Crinale di Noce Edifici sparsi esistenti al 1939	rustico Ristrutturato Residenziale		Art. 17f - Ristrutturazione edilizia conservativa	
17 SCHEDA: C.10.1 IDENTIFICAZIONE: catasto d'impianto	Noce Pod. San Giovanni Strada Noce 26 Ambito del Virginio 1A Crinale di Noce Edifici sparsi costruiti dopo il 1939	edificio di base, con progetto definito, di epoca lorenese e successiva Ristrutturato con conservazione delle componenti edilizie. Residenziale	Edificio a pianta rettangolare con tetto a padiglione	Art. 17e - Ristrutturazione edilizia conservativa	
18 SCHEDA: C.7.1 IDENTIFICAZIONE: catasto leopoldino	Noce Pod. Le Ginestruzze Strada Noce 27 Ambito del Virginio 1A Crinale di Noce Edifici sparsi esistenti al 1825	edificio di base di architettura spontanea di origine medievale/rinascimentale con accrescimenti otto-novecenteschi Ristrutturato Residenziale	Complesso con impianto ad L e tetti a padiglione.	Art. 17d - Restauro	
19 SCHEDA: C.7.2 IDENTIFICAZIONE: catasto d'impianto	Noce Pod. Le Ginestruzze Strada Noce 27 Ambito del Virginio 1A Crinale di Noce Edifici sparsi esistenti al 1939	rustico Ristrutturato Residenziale	Fienile a pianta rettangolare e tetto a capanna, con loggia addossata.	Art. 17f - Ristrutturazione edilizia conservativa	
20 SCHEDA: C.11.1 IDENTIFICAZIONE: catasto leopoldino	Noce Pod. Valachi Strada Noce 24-25 Ambito del Virginio 1A Crinale di Noce Edifici sparsi esistenti al 1825	edificio di base, con progetto definito, di epoca lorenese Ristrutturato con poche modifiche e conservazione delle componenti edilizie. Residenziale	Edificio a pianta rettangolare con tetto a padiglione e torretta colombaria centrale.	Art. 17e - Restauro	
21 SCHEDA: C.11.3 IDENTIFICAZIONE: catasto d'impianto	Noce Pod. Valachi Strada Noce 24-25 Ambito del Virginio 1A Crinale di Noce Edifici sparsi esistenti al 1939	rustico Conservato Rustico (cantina)	Fienile a pianta rettangolare, tetto a capanna e scala esterna.	Art. 17f - Ristrutturazione edilizia conservativa	
22 SCHEDA: C.11.4 IDENTIFICAZIONE: catasto d'impianto	Noce Pod. Valachi Strada Noce 24-25 Ambito del Virginio 1A Crinale di Noce Edifici sparsi esistenti al 1939	edificio di base, con progetto definito, di epoca otto-novecentesca Ristrutturato Residenziale	Edificio bifamiliare con tetto a padiglione e finiture architettoniche di tipo urbano	Art. 17e - Ristrutturazione edilizia conservativa	
23 SCHEDA: C.11.2 IDENTIFICAZIONE: catasto d'impianto	Noce Pod. Valachi Strada Noce 24-25 Ambito del Virginio 1A Crinale di Noce Edifici sparsi esistenti al 1939	rustico minore Ristrutturato Annesso		Art. 17f - Ristrutturazione edilizia conservativa	











EDIFICIO	- LOCALIZZAZIONE - PIANO STRUTTURALE	- TIPOLOGIA - CONSERVAZIONE e USO	- CARATTERISTICHE	INTERVENTO AMMESSO PRESCRIZIONI	
23 a SCHEDA: C.11.2 IDENTIFICAZIONE: catasto d'impianto	Noce Pod. Valachi Strada Noce 24-25 Ambito del Virginio 1A Crinale di Noce Edifici sparsi esistenti al 1939	annesso	Annesso agricolo di recente realizzazione	Art. 18l - Annesso	
24 SCHEDA: C.14.1 IDENTIFICAZIONE: catasto d'impianto	Noce Pod. Fontino Strada Noce 23 Ambito del Virginio 1A Crinale di Noce Edifici sparsi esistenti al 1939	edificio di base, con progetto definito, di epoca lorenesa e successiva	Edificio a pianta rettangolare con tetto a padiglione e torre colombaria in posizione centrale	Art. 17e - Ristrutturazione edilizia conservativa	
25 SCHEDA: C.14.2 IDENTIFICAZIONE: catasto d'impianto	Noce Pod. Fontino Strada Noce 23 Ambito del Virginio 1A Crinale di Noce Edifici sparsi esistenti al 1939	rustico profondamente alterato	Trasformato	Art. 18g - Fabbriato recente residenziale con esclusione del rialzamento	
26 SCHEDA: non schedata IDENTIFICAZIONE: C. T. R. / recente	Ugione Strada Noce Ambito del Virginio 1A Crinale di Noce Edifici sparsi costruiti dopo il 1939	manufatto precario	Tettoia in lamiera Deposito	Art. 18m - Manufatto precario	
27 SCHEDA: C.18.2 IDENTIFICAZIONE: catasto leopoldino	Ugione Strada Noce 19-20-21 Ambito del Virginio 1A Crinale di Noce Edifici sparsi esistenti al 1825	edificio di base di architettura spontanea di origine medievale inserito in un piccolo borgo rurale	L'edificio ha subito importanti interventi di ristrutturazione: la parte a monte dell'edificio è stata demolita e ricostruita (vedi scheda del 1987) Gronda realizzata in modo non tradizionale	Art. 17d - Ristrutturazione edilizia conservativa	
28 SCHEDA: C.18.1 IDENTIFICAZIONE: catasto leopoldino	Ugione Strada Noce 19-20-21 Ambito del Virginio 1A Crinale di Noce Edifici sparsi esistenti al 1825	edificio di base di architettura spontanea di origine medievale inserito in un piccolo borgo rurale	Edificio a pianta irregolare su vari livelli, con muro a scarpa e coperture a capanna e a singola falda	Art. 17d - Restauro	
29 SCHEDA: C.18.1 IDENTIFICAZIONE: catasto d'impianto	Ugione Strada Noce 19-20-21 Ambito del Virginio 1A Crinale di Noce Edifici sparsi esistenti al 1939	rustico minore	Annesso alla residenza	Art. 17f - Ristrutturazione edilizia conservativa	
30 SCHEDA: C.17.1 IDENTIFICAZIONE: catasto leopoldino	Ugione Strada Noce Ambito del Virginio 1A Crinale di Noce Edifici sparsi esistenti al 1825	edificio di base di architettura spontanea di origine medievale	Edificio a torre con finiele aggiunto, forse rovine del castello di Aguglione (X sec.). Bene culturale.	Art. 17d - Restauro	
31 SCHEDA: C.17.2 IDENTIFICAZIONE: catasto leopoldino	Ugione Strada Noce Ambito del Virginio 1A Crinale di Noce Edifici sparsi esistenti al 1825	edificio di base di architettura spontanea di origine medievale	Edificio a pianta rettangolare con tetto a padiglione e rustico addossato	Art. 17d - Ristrutturazione edilizia conservativa	
31a SCHEDA: non schedato IDENTIFICAZIONE: C. T. R. / recente	Ugione Strada Noce Ambito del Virginio 1A Crinale di Noce Edifici sparsi costruiti dopo il 1939	annesso		Art. 18l - Annesso	
32 SCHEDA: C.15.1 IDENTIFICAZIONE: catasto leopoldino	Ugione Pod. Torricella II Strada Noce 18 Ambito del Virginio 1A Crinale di Noce Edifici sparsi esistenti al 1825	edificio di base di architettura spontanea di origine medievale	Edificio medievale con torre e accrescimenti ottoneovescenteschi, pianta rettangolare e tetti a capanna. Bene culturale.	Art. 17d - Restauro	
33 SCHEDA: C.12.3 IDENTIFICAZIONE: catasto leopoldino	Noce il Palagione Strada Noce 14-15-16 Ambito del Virginio 1A Crinale di Noce Edifici sparsi esistenti al 1825	edificio di base trasformato con progetto recente	Edificio pesantemente ristrutturato in modo tale da rendere illeggibili le caratteristiche tipologiche originarie	Art. 18g - Fabbriato recente residenziale	

EDIFICIO	- LOCALIZZAZIONE - PIANO STRUTTURALE	- TIPOLOGIA - CONSERVAZIONE e USO	- CARATTERISTICHE	INTERVENTO AMMESSO PRESCRIZIONI	
34 SCHEDA: C.12.1 IDENTIFICAZIONE: catasto leopoldino	Noce il Palagione Strada Noce 14-15-16 Ambito del Virginio 1A Crinale di Noce Edifici sparsi esistenti al 1825	edificio di base, con progetto definito, di epoca lorenesa e successiva Conservato in rapporto al consolidarsi delle trasformazioni. Residenziale.	Edificio diacronico con pianta articolata ed interventi otto-novecenteschi che hanno introdotto elementi architettonici da residenza padronale.	Art. 17e - Ristrutturazione edilizia conservativa	
35 SCHEDA: C.12.4 IDENTIFICAZIONE: C. T. R. / recente	Noce il Palagione Strada Noce 14-15-16 Ambito del Virginio 1A Crinale di Noce Edifici sparsi costruiti dopo il 1939	rustico Conservato nelle sue strutture e componenti edilizie. Fienile.	Fienile a pianta rettangolare e tetto a capanna	Art. 17f - Ristrutturazione edilizia conservativa	
36 SCHEDA: C.12.2 IDENTIFICAZIONE: catasto leopoldino	Noce il Palagione Strada Noce 14-15-16 Ambito del Virginio 1A Crinale di Noce Edifici sparsi esistenti al 1825	edificio di base di architettura spontanea di origine medievale Conservato nelle sue strutture e componenti edilizie. Residenziale.	Casa medievale con torre. Bene culturale.	Art. 17d - Restauro	
37 SCHEDA: non schedato IDENTIFICAZIONE: C. T. R. / recente	Noce il Palagione Strada Noce 14-15-16 Ambito del Virginio 1A Crinale di Noce Edifici sparsi costruiti dopo il 1939	manufatto precario Vedi fotografia		Art. 18m - Manufatto precario	
38 SCHEDA: non schedato IDENTIFICAZIONE: C. T. R. / recente	Strada Noce Ambito del Virginio 1A Crinale di Noce Edifici sparsi costruiti dopo il 1939	fabbricato recente residenziale Residenziale		Art. 18g - Fabbricato recente residenziale	
39 SCHEDA: C.9.1 IDENTIFICAZIONE: catasto leopoldino	Noce Pod. Docciaia Strada Noce 12-12a Ambito del Virginio 1A Crinale di Noce Edifici sparsi esistenti al 1825	edificio di base di architettura spontanea di origine medievale Restauro Residenziale	Casa medievale con torre inglobata e scala esterna e loggia.	Art. 17d - Restauro	
40 SCHEDA: C.9.2 IDENTIFICAZIONE: catasto d'impianto	Noce Pod. Docciaia Strada Noce 12-12a Ambito del Virginio 1A Crinale di Noce Edifici sparsi esistenti al 1939	rustico Conservato Rustico	Fienile a pianta rettangolare, tetto a capanna e loggia laterale.	Art. 17f - Ristrutturazione edilizia conservativa	
41 SCHEDA: C.13.1 IDENTIFICAZIONE: catasto leopoldino	Noce Pod. La Querciola Strada Noce 10 Ambito del Virginio 1A Crinale di Noce Edifici sparsi esistenti al 1825	edificio di base, con progetto definito, di epoca lorenesa e successiva Conservato in rapporto al consolidarsi delle trasformazioni. Residenziale.	Edificio con il corpo principale con torretta colombaria centrale al quale si è aggiunto un rustico con scala esterna, a formare una L. Intonacatura a rasapietra e aia lastricata.	Art. 17e - Restauro	
42 SCHEDA: C.13.2 IDENTIFICAZIONE: catasto d'impianto	Noce Pod. La Querciola Strada Noce 10 Ambito del Virginio 1A Crinale di Noce Edifici sparsi esistenti al 1939	rustico minore Ristrutturato Deposito		Art. 17f - Ristrutturazione edilizia conservativa	
43 SCHEDA: C.16.1 IDENTIFICAZIONE: catasto leopoldino	Noce Pod. Cavignaroli Strada Noce 9 Ambito del Virginio 1A Crinale di Noce Edifici sparsi esistenti al 1825	edificio di base di architettura spontanea di origine medievale Conservato Residenziale	Edificio a crescita continua ristrutturato e consolidato in epoca lorenesa e successiva, con la formazione di un complesso in linea di edifici residenziali e produttivi con coperture a capanna. Bene culturale.	Art. 17d - Restauro	
44 SCHEDA: non schedato IDENTIFICAZIONE: C. T. R. / recente	Noce Strada Noce Ambito del Virginio 1A Crinale di Noce Aree di protezione paes/stor/amb Edifici sparsi costruiti dopo il 1939	edificio ad uso agricolo agricolo / capannone agricolo Annesso agricolo		Art. 18h - Edificio ad uso agricolo / capannone agricolo	
45 SCHEDA: C.31.1 IDENTIFICAZIONE: catasto leopoldino	Noce Villa L'Ugo Strada Noce Ambito del Virginio 1A Crinale di Noce Aree di protezione paes/stor/amb Ville e castelli	villa, villa-fattoria In corso di ristrutturazione Residenziale Sede della Società Agricola dell'Ugo S.S.	Villa di origine pre-lorenese con parco. Bene culturale e architettonico.	Art. 17b - Restauro	











EDIFICIO	- LOCALIZZAZIONE - PIANO STRUTTURALE	- TIPOLOGIA - CONSERVAZIONE e USO	- CARATTERISTICHE	INTERVENTO AMMESSO PRESCRIZIONI	
45a SCHEDA: non schedato IDENTIFICAZIONE: catasto d'impianto	Noce Villa L'Ugo Strada Noce Ambito del Virginio 1A Crinale di Noce Aree di protezione paes/stor/amb Ville e castelli	rustico	In abbandono e semidiruto; realizzato prima del 1940 come rimessa per attrezzi e limonaia	Art. 17f - Ristrutturazione edilizia conservativa	
46 SCHEDA: non schedato IDENTIFICAZIONE: catasto leopoldino	Noce Villa L'Ugo Strada Noce Ambito del Virginio 1A Crinale di Noce Aree di protezione paes/stor/amb Chiese e conventi	edificio specialistico religioso	Cappella della villa dell'Ugo. Bene culturale.	Art. 17a - Restauro	
47 SCHEDA: non schedato IDENTIFICAZIONE: C. T. R. / recente	Noce Strada Noce Ambito del Virginio 1A Crinale di Noce Aree di protezione paes/stor/amb Edifici sparsi costruiti dopo il 1939	annesso	Tennis dell'Ugo Tettoie di pertinenza del Tennis dell'Ugo	Art. 18l - Annesso. È ammesso inoltre l'adeguamento funzionale per migliorare la struttura sportiva, con ristrutturazione e ampliamento di 40 mq di SUL.	
48 SCHEDA: non schedato IDENTIFICAZIONE: C. T. R. / recente	Noce Strada Noce Ambito del Virginio 1A Crinale di Noce Aree di protezione paes/stor/amb Edifici sparsi costruiti dopo il 1939	manufatto precario	Capanna per uso agricolo/deposito	Art. 18m - Manufatto precario	
49 SCHEDA: C.19.1 IDENTIFICAZIONE: catasto leopoldino	Noce Pod. Villa-Fontini Strada Noce 4-5 Ambito del Virginio 1A Crinale di Noce Edifici sparsi esistenti al 1825	edificio di base, con progetto definito, di epoca lorenese e successiva	Si tratta di due edifici accoppiati a formare un unico corpo di fabbrica rettangolare coperto a padiglione	Art. 17e - Restauro	
50 SCHEDA: C.19.2 IDENTIFICAZIONE: catasto d'impianto	Noce Pod. Villa-Fontini Strada Noce 4-5 Ambito del Virginio 1A Crinale di Noce Edifici sparsi esistenti al 1939	rustico	Ristrutturato Residenziale	Art. 17f - Ristrutturazione edilizia conservativa	
51 SCHEDA: non schedato IDENTIFICAZIONE: C. T. R. / recente	Noce Strada Noce Ambito del Virginio 1A Crinale di Noce Edifici sparsi costruiti dopo il 1939	fabbricato recente residenziale	I caratteri dell'edificio sono di tipo residenziale	Art. 18g - Fabbricato recente residenziale	
53 SCHEDA: non schedato IDENTIFICAZIONE: C. T. R. / recente	Noce Strada Noce Ambito del Virginio 1A Crinale di Noce Aree di protezione paes/stor/amb Edifici sparsi costruiti dopo il 1939	rustico minore		Art. 17f - Ristrutturazione edilizia conservativa Art. 13.4 - Nuclei rurali storici	
54 SCHEDA: C.20.2 IDENTIFICAZIONE: catasto leopoldino	Noce Pod.Torricella Primo Strada Noce 2-3 Ambito del Virginio 1A Crinale di Noce Aree di protezione paes/stor/amb Edifici sparsi esistenti al 1825	edificio di base, con progetto definito, di epoca lorenese e successiva	Edificio su pendio, a pianta quadrata e tetto a padiglione; aia ammattonata al primo livello (se conservata).	Art. 17e - Ristrutturazione edilizia conservativa Art. 13.4 - Nuclei rurali storici	
55 SCHEDA: C.20.1 IDENTIFICAZIONE: catasto leopoldino	Noce Pod.Vergiano Strada Noce 2-3 Ambito del Virginio 1A Crinale di Noce Aree di protezione paes/stor/amb Edifici sparsi esistenti al 1825	edificio di base, con progetto definito, di epoca lorenese e successiva	Ristrutturato con demolizioni e ricostruzioni. Residenza - Appartamenti vacanza	Art. 17e - Ristrutturazione edilizia conservativa Art. 13.4 - Nuclei rurali storici	
55a SCHEDA: non schedato IDENTIFICAZIONE: non cartografato	Noce Strada Noce Ambito del Virginio 1A Crinale di Noce Aree di protezione paes/stor/amb Nucleo storico minore	fabbricato recente residenziale	Residenziale	Art. 18g - Fabbricato recente residenziale Art. 13.4 - Nuclei rurali storici	
56 SCHEDA: non schedato IDENTIFICAZIONE: catasto d'impianto	Noce Strada Noce Ambito del Virginio 1A Crinale di Noce Aree di protezione paes/stor/amb Nucleo storico minore	fabbricato recente residenziale	Residenziale	Art. 18g - Fabbricato recente residenziale Art. 13.4 - Nuclei rurali storici	

EDIFICIO	- LOCALIZZAZIONE - PIANO STRUTTURALE	- TIPOLOGIA - CONSERVAZIONE e USO	- CARATTERISTICHE	INTERVENTO AMMESSO PRESCRIZIONI	
57 SCHEDA: non schedato IDENTIFICAZIONE: catasto leopoldino	Noce Strada Noce Ambito del Virginio 1A Crinale di Noce Aree di protezione paes/stor/amb Nucleo storico minore	edificio di base trasformato con progetto recente Residenziale		Art. 18g - Fabbricato recente residenziale Art. 13.4 - Nuclei rurali storici	
57a SCHEDA: non schedato IDENTIFICAZIONE: non cartografato	Noce Strada Noce Ambito del Virginio 1A Crinale di Noce Aree di protezione paes/stor/amb Nucleo storico minore	rustico minore In disuso		Art. 17f - Restauro Art. 13.4 - Nuclei rurali storici	
58 SCHEDA: non schedato IDENTIFICAZIONE: C. T. R. / recente	Noce Strada Noce Ambito del Virginio 1A Crinale di Noce Aree di protezione paes/stor/amb Nucleo storico minore	fabbricato recente residenziale Residenziale		Art. 18g - Fabbricato recente residenziale Art. 13.4 - Nuclei rurali storici	
58a SCHEDA: non schedato IDENTIFICAZIONE: catasto leopoldino	Noce Strada Noce Ambito del Virginio 1A Crinale di Noce Aree di protezione paes/stor/amb Nucleo storico minore	edificio di base trasformato con progetto recente Residenziale	Edificio presente al Catasto leopoldino, trasformato e ampliato con addizione recente	Art. 18g - Fabbricato recente residenziale Art. 13.4 - Nuclei rurali storici	
59 SCHEDA: non schedato IDENTIFICAZIONE: C. T. R. / recente	Noce Strada Noce Ambito del Virginio 1A Crinale di Noce Aree di protezione paes/stor/amb Nucleo storico minore	annesso Limoaia		Art. 18i - Annesso Art. 13.4 - Nuclei rurali storici	
60 SCHEDA: non schedato IDENTIFICAZIONE: catasto leopoldino	Noce Strada Noce Ambito del Virginio 1A Crinale di Noce Aree di protezione paes/stor/amb Nucleo storico minore	edificio di base, con progetto definito, di epoca lorenese e successiva Ristrutturato Residenziale		Art. 17e - Ristrutturazione edilizia conservativa Art. 13.4 - Nuclei rurali storici	
61 SCHEDA: non schedato IDENTIFICAZIONE: catasto d'impianto	Noce Strada Noce Ambito del Virginio 1A Crinale di Noce Aree di protezione paes/stor/amb Nucleo storico minore	edificio di base, con progetto definito, di epoca lorenese e successiva Residenziale		Art. 17e - Ristrutturazione edilizia conservativa Art. 13.4 - Nuclei rurali storici	
62 SCHEDA: non schedato IDENTIFICAZIONE: catasto leopoldino	Noce Strada Noce Ambito del Virginio 1A Crinale di Noce Aree di protezione paes/stor/amb Nucleo storico minore	edificio di base di architettura spontanea di origine medievale / rinascimentale Conservato Residenziale	Torre inserita in corpi di fabbrica successivi con interventi recenti, paramenti murari, pavimentazioni e altre componenti edilizie di interesse	Art. 17d - Restauro Art. 13.4 - Nuclei rurali storici	
63 SCHEDA: non schedato IDENTIFICAZIONE: catasto leopoldino	Noce Strada Noce Ambito del Virginio 1A Crinale di Noce Aree di protezione paes/stor/amb Nucleo storico minore	edificio di base, con progetto definito, di epoca lorenese e successiva Ristrutturato Residenziale		Art. 17e - Ristrutturazione edilizia conservativa Art. 13.4 - Nuclei rurali storici	
64 SCHEDA: non schedato IDENTIFICAZIONE: catasto d'impianto	Noce Strada Noce Ambito del Virginio 1A Crinale di Noce Aree di protezione paes/stor/amb Nucleo storico minore	edificio trasformato con progetto recente Ristrutturato Residenziale		Art. 18g - Fabbricato recente residenziale Art. 13.4 - Nuclei rurali storici	
65 SCHEDA: non schedato IDENTIFICAZIONE: catasto leopoldino	Noce Strada Noce Ambito del Virginio 1A Crinale di Noce Aree di protezione paes/stor/amb Nucleo storico minore	edificio di base, con progetto definito, di epoca lorenese e successiva Conservato Residenziale		Art. 17e - Ristrutturazione edilizia conservativa Art. 13.4 - Nuclei rurali storici	
66 SCHEDA: non schedato IDENTIFICAZIONE: catasto leopoldino	Noce Strada Noce Ambito del Virginio 1A Crinale di Noce Aree di protezione paes/stor/amb Nucleo storico minore	edificio di base, con progetto definito, di epoca lorenese e successiva Ristrutturato Residenziale	Edificio presente al Catasto Leopoldino, con caratteristiche urbane	Art. 17e - Ristrutturazione edilizia conservativa Art. 13.4 - Nuclei rurali storici	













EDIFICIO	- LOCALIZZAZIONE - PIANO STRUTTURALE	- TIPOLOGIA - CONSERVAZIONE e USO	- CARATTERISTICHE	INTERVENTO AMMESSO PRESCRIZIONI	
67 SCHEDA: non schedato IDENTIFICAZIONE: catasto d'impianto	Noce Strada Noce Ambito del Virginio 1A Crinale di Noce Aree di protezione paes/stor/amb Nucleo storico minore	edificio di base, con progetto definito, di epoca lorenese e successiva	Edificio presente al Catasto d'impianto, con caratteristiche urbane	Art. 17e - Ristrutturazione edilizia conservativa Art. 13.4 - Nuclei rurali storici	
68 SCHEDA: non schedato IDENTIFICAZIONE: C. T. R. / recente	Noce Strada Noce Ambito del Virginio 1A Crinale di Noce Aree di protezione paes/stor/amb Nucleo storico minore	fabbricato recente residenziale		Art. 18g - Fabbricato recente residenziale Art. 13.4 - Nuclei rurali storici	
70 SCHEDA: non schedato IDENTIFICAZIONE: C. T. R. / recente	Noce Strada Noce Ambito del Virginio 1A Crinale di Noce Aree di protezione paes/stor/amb Nucleo storico minore	manufatto precario		Art. 18m - Manufatto precario	
71 SCHEDA: non schedato IDENTIFICAZIONE: C. T. R. / recente	Noce Strada Noce Ambito del Virginio 1A Crinale di Noce Aree di protezione paes/stor/amb Nucleo storico minore	fabbricato recente residenziale		Art. 18g - Fabbricato recente residenziale Art. 13.4 - Nuclei rurali storici	
72 SCHEDA: non schedato IDENTIFICAZIONE: C. T. R. / recente	Noce Strada Noce Ambito del Virginio 1A Crinale di Noce Aree di protezione paes/stor/amb Nucleo storico minore	fabbricato recente residenziale		Art. 18g - Fabbricato recente residenziale Art. 13.4 - Nuclei rurali storici	
73 SCHEDA: non schedato IDENTIFICAZIONE: C. T. R. / recente	Noce Strada Noce Ambito del Virginio 1A Crinale di Noce Aree di protezione paes/stor/amb Nucleo storico minore	fabbricato recente residenziale		Art. 18g - Fabbricato recente residenziale Art. 13.4 - Nuclei rurali storici	
74 SCHEDA: non schedato IDENTIFICAZIONE: catasto d'impianto	Noce Strada Noce Ambito del Virginio 1A Crinale di Noce Aree di protezione paes/stor/amb Nucleo storico minore	edificio di base, con progetto definito, di epoca lorenese e successiva		Art. 17e - Ristrutturazione edilizia conservativa Art. 13.4 - Nuclei rurali storici	
75 SCHEDA: non schedato IDENTIFICAZIONE: catasto d'impianto	Noce Strada Noce Ambito del Virginio 1A Crinale di Noce Aree di protezione paes/stor/amb Nucleo storico minore	edificio di base, con progetto definito, di epoca lorenese e successiva		Art. 17e - Ristrutturazione edilizia conservativa Art. 13.4 - Nuclei rurali storici	
76 SCHEDA: C.23.1 IDENTIFICAZIONE: C. T. R. / recente	Noce Strada Noce 50-51-52 Ambito del Virginio 1A Crinale di Noce Nucleo storico minore	fabbricato recente residenziale		Art. 18g - Fabbricato recente residenziale Art. 13.4 - Nuclei rurali storici	
77 SCHEDA: C.25.1 IDENTIFICAZIONE: C. T. R. / recente	Noce Strada Noce 40d Ambito del Virginio 1A Crinale di Noce Edifici sparsi costruiti dopo il 1939	fabbricato recente residenziale		Art. 18g - Fabbricato recente residenziale	
78 SCHEDA: C.26.1 IDENTIFICAZIONE: C. T. R. / recente	Noce Strada Noce 40e/ff/g Ambito del Virginio 1A Crinale di Noce Edifici sparsi costruiti dopo il 1939	fabbricato recente residenziale		Art. 18g - Fabbricato recente residenziale	
79 SCHEDA: C.29.1 IDENTIFICAZIONE: catasto d'impianto	Palazzolo Pod. Vergiano Strada Noce Ambito del Virginio 1A Crinale di Noce Edifici sparsi esistenti al 1939	edificio di base, con progetto definito, di epoca lorenese e successiva	Edificio otto-novecentesco a pianta rettangolare con tetto a padiglione	Art. 17e - Ristrutturazione edilizia conservativa	













EDIFICIO	- LOCALIZZAZIONE - PIANO STRUTTURALE	- TIPOLOGIA - CONSERVAZIONE e USO	- CARATTERISTICHE	INTERVENTO AMMESSO PRESCRIZIONI	
80 SCHEDA: C.29.1 IDENTIFICAZIONE: catasto d'impianto	Palazzolo Pod. Vergiano Strada Noce Ambito del Virginio 1A Crinale di Noce Edifici sparsi esistenti al 1939	rustico Conservato Annesso agricolo		Art. 17f - Ristrutturazione edilizia conservativa	
81 SCHEDA: C.22.1 IDENTIFICAZIONE: C. T. R. / recente	Noce Strada Noce Ambito del Virginio 1A Crinale di Noce Edifici sparsi costruiti dopo il 1939	edificio ad uso agricolo agricolo / capannone agricolo Annesso agricolo. Dalla foto aerea il manufatto risulta trasformato		Art. 18h - Edificio ad uso agricolo / capannone agricolo	
82 SCHEDA: C.21.1 IDENTIFICAZIONE: catasto d'impianto	Palazzolo Podere Vergiano II Strada Noce 42 Ambito del Virginio 1A Crinale di Noce Edifici sparsi esistenti al 1939	edificio di base, con progetto definito, di epoca lorenese e successiva Conservato Residenziale	Edificio ottocentesco che segue i canoni degli edifici leopoldini con torre colombaria centrale. Bene culturale (di maniera)	Art. 17e - Restauro	
83 SCHEDA: C.21.1 IDENTIFICAZIONE: catasto d'impianto	Palazzolo Podere Vergiano II Strada Noce 42 Ambito del Virginio 1A Crinale di Noce Edifici sparsi esistenti al 1939	rustico minore Ristrutturato Annesso		Art. 17f - Ristrutturazione edilizia conservativa	
84 SCHEDA: C.28.2 IDENTIFICAZIONE: catasto d'impianto	Palazzolo Podere Muricci-Palazzolo Strada Palazzolo 43-44 Ambito del Virginio 1A Crinale di Noce Edifici sparsi esistenti al 1939	rustico Ristrutturato Residenza		Art. 17f - Ristrutturazione edilizia conservativa Per la porzione recentemente edificata Art. 17f - Ristrutturazione edilizia ricostruttiva	
85 SCHEDA: C.28.1 IDENTIFICAZIONE: catasto leopoldino	Palazzolo Podere Muricci-Palazzolo Strada Palazzolo 43-44 Ambito del Virginio 1A Crinale di Noce Edifici sparsi esistenti al 1825	edificio di base, con progetto definito, di epoca lorenese e successiva Ristrutturata con l'inserimento di persiane e di recinzione con cancello. Residenza.	Edificio a pianta quadrata con torre colombaria centrale e aggiunta di gran loggia carraia. Trasformazione integrale del resede e delle sistemazioni esterne.	Art. 17e - Restauro	
86 SCHEDA: C.24.2 IDENTIFICAZIONE: catasto d'impianto	Noce Villa Muricci Strada Noce 45-47 Ambito del Virginio 1A Crinale di Noce Aree di protezione paes/stor/amb Edifici sparsi esistenti al 1939	rustico minore Ristrutturato Residenziale - Casa affitto turistico: / <i>Cachi</i>		Art. 17f - Ristrutturazione edilizia conservativa	
87 SCHEDA: C.24.2 IDENTIFICAZIONE: catasto d'impianto	Noce Villa Muricci Strada Noce 45-47 Ambito del Virginio 1A Crinale di Noce Aree di protezione paes/stor/amb Edifici sparsi esistenti al 1939	rustico Conservato Fa parte del complesso turistico - ricettivo	Fienile a pianta rettangolare e tetto a padiglione.	Art. 17f - Ristrutturazione edilizia conservativa	
88 SCHEDA: C.24.1 IDENTIFICAZIONE: catasto leopoldino	Noce Villa Muricci Strada Noce 45-47 Ambito del Virginio 1A Crinale di Noce Aree di protezione paes/stor/amb Edifici sparsi esistenti al 1825	villa, villa-fattoria Conservato Residenza Turistico - ricettivo <i>Villa la Querce</i>	Edificio pre-lorenese con accrescimenti ottocenteschi. Bene culturale e architettonico.	Art. 17b - Restauro	
89 SCHEDA: C.27.1 IDENTIFICAZIONE: catasto d'impianto	Noce Pod. Falco Strada Noce 66 Ambito del Virginio 1A Crinale di Noce Edifici sparsi esistenti al 1939	edificio di base, con progetto definito, di epoca lorenese e successiva Ristrutturato Residenza - Case vacanza	Edificio a pianta quadrata con tetto a padiglione e abbaino recente	Art. 17e - Ristrutturazione edilizia conservativa	
90 SCHEDA: non schedato IDENTIFICAZIONE: catasto leopoldino	Noce Pod. Falco Strada Noce 66 Ambito del Virginio 1A Crinale di Noce Edifici sparsi esistenti al 1825	rudere ricostruito con caratteri edilizi che richiamano il tipo del rustico Ricostruito Residenziale - Casa Vacanze	Edificio recente	Art. 18g - Fabbricato recente residenziale	
91 SCHEDA: non schedato IDENTIFICAZIONE: catasto d'impianto	Noce Cimitero di Noce Ambito del Virginio 1A Crinale di Noce Cimitero	Cimitero		Art. 29 - Cimiteri e relativo vincolo di rispetto	












EDIFICIO	- LOCALIZZAZIONE - PIANO STRUTTURALE	- TIPOLOGIA - CONSERVAZIONE e USO	- CARATTERISTICHE	INTERVENTO AMMESSO PRESCRIZIONI	
91a SCHEDA: non schedato IDENTIFICAZIONE: non cartografato	Noce Cappella Ambito del Virgino 1A Crinale di Noce Chiese e conventi	edificio specialistico religioso Conservato Cappella		Art. 17a - Restauro	
92 SCHEDA: G.2.1 IDENTIFICAZIONE: catasto leopoldino	Palazzolo Chiesa di San Bartolomeo Strada Palazzolo 35-40 Ambito del Virgino 1A Crinale di Noce Chiese e conventi	edificio specialistico religioso Restaurato	Bene culturale e architettonico	Art. 17a - Restauro Art. 13.4 - Piccoli agglomerati	
93 SCHEDA: G.2.4 IDENTIFICAZIONE: catasto leopoldino	Palazzolo Pod. della Chiesa Strada Palazzolo 35-40 Ambito del Virgino 1A Crinale di Noce Edifici sparsi esistenti al 1825	edificio di base, con progetto definito, di epoca lorenese e successiva Restaurato Casa Vacanze <i>Castellare de' Sernigi</i>	Edificio a pianta rettangolare e tetto a padiglione con interventi decorativi e architettonici volti alla rappresentazione di una villa.	Art. 17e - Restauro Art. 13.4 - Piccoli agglomerati Ulteriori nuovi interventi devono individuare gli elementi per una più chiara classificazione tipologica	
94 SCHEDA: G.2.4 IDENTIFICAZIONE: catasto d'impianto	Palazzolo Pod. della Chiesa Strada Palazzolo 35-40 Ambito del Virgino 1A Crinale di Noce Edifici sparsi esistenti al 1939	rustico Ristrutturato Guest House Casa Vacanze <i>Castellare de' Sernigi</i>		Art. 17f - Ristrutturazione edilizia conservativa Art. 13.4 - Piccoli agglomerati	
95 SCHEDA: G.2.3 IDENTIFICAZIONE: catasto leopoldino	Palazzolo Pod. della Chiesa Strada Palazzolo 35-40 Ambito del Virgino 1A Crinale di Noce Edifici sparsi esistenti al 1825	edificio di base, con progetto definito, di epoca lorenese e successiva Ristrutturato Residenza	Edificio otto-novecentesco con caratteristiche urbane	Art. 17e - Ristrutturazione edilizia conservativa Art. 13.4 - Piccoli agglomerati	
96 SCHEDA: G.2.2 IDENTIFICAZIONE: C. T. R. / recente	Palazzolo Pod. della Chiesa Strada Palazzolo 35-40 Ambito del Virgino 1A Crinale di Noce Edifici sparsi costruiti dopo il 1939	edificio di base, con progetto definito, di epoca lorenese e successiva Residenza	Edificio otto-novecentesco con caratteristiche urbane	Art. 17e - Ristrutturazione edilizia conservativa Art. 13.4 - Piccoli agglomerati	
97 SCHEDA: G.2.5 IDENTIFICAZIONE: C. T. R. / recente	Palazzolo Pod. della Chiesa Strada Palazzolo 35-40 Ambito del Virgino 1A Crinale di Noce Edifici sparsi costruiti dopo il 1939	fabbricato recente residenziale		Art. 18g - Fabbricato recente residenziale Art. 13.4 - Piccoli agglomerati	
98 SCHEDA: G.30.1 IDENTIFICAZIONE: catasto leopoldino	Palazzolo Villa Naldini Del Riccio, Strada Palazzolo 35-40 Ambito del Virgino 1A Crinale di Noce Ville e castelli	villa, villa-fattoria Restaurato Residenziale e commerciale (mostra dei mobili prodotti)	Bene culturale e architettonico	Art. 17b - Restauro Art. 13.4 - Piccoli agglomerati	
99 SCHEDA: G.30.2 IDENTIFICAZIONE: catasto leopoldino	Palazzolo Villa Naldini Del Riccio, Strada Palazzolo 35-40 Ambito del Virgino 1A Crinale di Noce Ville e castelli	edificio produttivo Mobilificio	Capannone recente con copertura a volta in eternit	Art. 18i - Edificio produttivo Art. 13.4 - Piccoli agglomerati Oltre a quanto indicato nell'articolo è ammessa l'attività turistico-ricettiva, collegata alla Villa Naldini-Del Riccio	
100 SCHEDA: G.3.1 IDENTIFICAZIONE: catasto leopoldino	Palazzolo Strada Palazzolo 30 Ambito del Virgino 1A Crinale di Noce Edifici sparsi esistenti al 1825	edificio di base trasformato con progetto recente Ristrutturato Residenza	Edificio profondamente trasformato anteriormente al 1987 negli aspetti tipologici ed edilizi	Art. 18g - Fabbricato recente residenziale Art. 13.4 - Piccoli agglomerati	
101 SCHEDA: G.3.2 IDENTIFICAZIONE: C. T. R. / recente	Palazzolo Strada Palazzolo 30 Ambito del Virgino 1A Crinale di Noce Edifici sparsi costruiti dopo il 1939	fabbricato recente residenziale Residenziale		Art. 18g - Fabbricato recente residenziale Art. 13.4 - Piccoli agglomerati	
102 SCHEDA: G.3.2 IDENTIFICAZIONE: C. T. R. / recente	Palazzolo Strada Palazzolo 30 Ambito del Virgino 1A Crinale di Noce Edifici sparsi costruiti dopo il 1939	fabbricato recente residenziale Residenziale		Art. 18g - Fabbricato recente residenziale Art. 13.4 - Piccoli agglomerati	













EDIFICIO	- LOCALIZZAZIONE - PIANO STRUTTURALE	- TIPOLOGIA - CONSERVAZIONE e USO	- CARATTERISTICHE	INTERVENTO AMMESSO PRESCRIZIONI	
103 SCHEDA: G.3.2 IDENTIFICAZIONE: C. T. R. / recente	Palazzolo Strada Palazzolo 30	edificio ad uso agricolo agricolo / capannone agricolo		Art. 18h - Edificio ad uso agricolo / capannone agricolo Art. 13.4 - Piccoli agglomerati	
103a SCHEDA: non schedato IDENTIFICAZIONE: C. T. R. / recente	Palazzolo Strada Palazzolo 30	edificio ad uso agricolo agricolo / capannone agricolo		Art. 18h - Edificio ad uso agricolo / capannone agricolo Art. 13.4 - Piccoli agglomerati	
104 SCHEDA: G.1.1 IDENTIFICAZIONE: catasto leopoldino	Palazzolo Pod. Campiglia Strada Palazzolo 28-29	edificio di base, con progetto definito, di epoca lorenese e successiva	Edificio lineare con tetto a capanna e accrescimenti otto-novecenteschi. Chiusura delle aperture del fienile giustapposto	Art. 17e - Ristrutturazione edilizia conservativa	
105 SCHEDA: G.1.3 IDENTIFICAZIONE: catasto d'impianto	Palazzolo Pod. Campiglia Strada Palazzolo 28-29	rustico	Ristrutturato e trasformato con eliminazione della scala esterna e modifica delle aperture. Residenza e agriturismo	Art. 17f - Ristrutturazione edilizia conservativa	
106 SCHEDA: non schedato IDENTIFICAZIONE: C. T. R. / recente	Palazzolo Pod. Campiglia Strada Palazzolo 28-29	edificio ad uso agricolo agricolo / capannone agricolo		Art. 18h - Edificio ad uso agricolo / capannone agricolo	
107 SCHEDA: G.1.2 IDENTIFICAZIONE: catasto leopoldino	Palazzolo Pod. Campiglia Strada Palazzolo 28-29	edificio di base, con progetto definito, di epoca lorenese e successiva	Edificio a pianta rettangolare con tetto a capanna e fronte regolare con porta carraia centrale. Conservato l'edificio originario; sul retro è stato addossato un capannone recente (scheda n.108) Crescita morfologica	Art. 17e - Ristrutturazione edilizia conservativa	
107a SCHEDA: G.1.4 IDENTIFICAZIONE: C. T. R. / recente	Palazzolo Pod. Campiglia Strada Palazzolo 28-29	edificio ad uso agricolo agricolo / capannone agricolo	Complesso recente accostato ad edificio storico indicato nella scheda 107	Art. 18h - Edificio ad uso agricolo / capannone agricolo	
108 SCHEDA: G.1.4 IDENTIFICAZIONE: C. T. R. / recente	Palazzolo Pod. Campiglia Strada Palazzolo 28-29	edificio ad uso agricolo agricolo / capannone agricolo		Art. 18h - Edificio ad uso agricolo / capannone agricolo	
109 SCHEDA: D.71.2 IDENTIFICAZIONE: catasto d'impianto	Noce Pod. Terrabigia Strada Noce 26	rustico	Fienile a pianta rettangolare con tetto a padiglione	Art. 17f - Ristrutturazione edilizia conservativa	
110 SCHEDA: D.71.1 IDENTIFICAZIONE: catasto leopoldino	Noce Pod. Terrabigia Strada Noce 26	edificio di base, con progetto definito, di epoca lorenese e successiva	Edificio dal nucleo originario a pianta rettangolare con tetto a capanna, torre colombaria centrale e scala esterna, con successivo ampliamento sul retro a formare una L	Art. 17e - Ristrutturazione edilizia conservativa	
111 SCHEDA: non schedato IDENTIFICAZIONE: C. T. R. / recente	Noce Pod. Terrabigia Strada Noce 26	manufatto precario	Tettoia in lamiera su muri in blocchi di cemento Deposito	Art. 18m - Manufatto precario	
112 SCHEDA: G.4.1 IDENTIFICAZIONE: C. T. R. / recente	Palazzolo Strada Palazzolo 25-26	fabbricato recente residenziale		Art. 18g - Fabbricato recente residenziale	













EDIFICIO	- LOCALIZZAZIONE - PIANO STRUTTURALE	- TIPOLOGIA - CONSERVAZIONE e USO	- CARATTERISTICHE	INTERVENTO AMMESSO PRESCRIZIONI	
113 SCHEDA: G.6.2 IDENTIFICAZIONE: catasto d'impianto	Palazzolo Pod. delle Vigne, Strada Palazzolo 21	rustico Conservato il corpo principale, con aggiunta di manufatto in cemento lungo il fianco Annesso agricolo	Fienile a pianta rettangolare con tetto a capanna	Art. 17f - Ristrutturazione edilizia conservativa, ristrutturazione edilizia ricostruttiva per la parte recente con l'obiettivo di un inserimento nel contesto paesaggistico ed edilizio secondo un metodo di ripristino tipologico.	
114 SCHEDA: G.6.1 IDENTIFICAZIONE: catasto d'impianto	Palazzolo Pod. delle Vigne, Strada Palazzolo 21	edificio di base, con progetto definito, di epoca lorenese e successiva Ristrutturato e spellato Residenziale	Edificio ottocentesco a pianta quadrata con tetto a padiglione e torre colombaria centrale.	Art. 17e - Restauro	
115 SCHEDA: non schedato IDENTIFICAZIONE: C. T. R. / recente	Palazzolo Pod. delle Vigne, Strada Palazzolo 21	annesso Fienile		Art. 18i - Annesso	
116 SCHEDA: G.5.1 IDENTIFICAZIONE: catasto d'impianto	Palazzolo Pod. Cappelle, Strada Palazzolo 20	edificio di base, con progetto definito, di epoca lorenese e successiva Conservato Residenziale	Edificio otto-novecentesco a pianta rettangolare con tetto a capanna e torre colombaria centrale	Art. 17e - Restauro	
117 SCHEDA: H.2.1-3 IDENTIFICAZIONE: catasto leopoldino	Tavarnelle Pod. Campiglia Strada Palazzolo 22-23	edificio di base, con progetto definito, di epoca lorenese e successiva Sostanzialmente conservato Residenziale e agricola	Complesso formato da un volume principale a pianta rettangolare con tetto a padiglione e torre colombaria centrale, con aggiunte otto-novecentesche a formare una L.	Art. 17e - Restauro	
117a SCHEDA: H.2.2-3 IDENTIFICAZIONE: catasto d'impianto	Tavarnelle Pod. Campiglia Strada Palazzolo 22-23	rustico Sostanzialmente conservato, trasformato in residenza Residenziale e agricola	Addizione otto-novecentesca, a formare una L, all'edificio principale in scheda n.117	Art. 17f - Ristrutturazione edilizia conservativa	
118 SCHEDA: H.2.4 IDENTIFICAZIONE: catasto d'impianto	Tavarnelle Pod. Campiglia Strada Palazzolo 22-23	rustico Sopraelevato di un piano Annesso agricola		Art. 17f - Ristrutturazione edilizia conservativa con eventuale ampliamento seguendo il processo tipologico di crescita	
118a SCHEDA: H.2.5 IDENTIFICAZIONE: C. T. R. / recente	Tavarnelle Pod. Campiglia Strada Palazzolo 22-23	annesso Annesso agricolo		Art. 18i - Annesso	
119 SCHEDA: H.7.1 IDENTIFICAZIONE: C. T. R. / recente	Tavarnelle Strada Palazzolo 20/g-l	fabbricato recente residenziale Residenziale		Art. 18g - Fabbricato recente residenziale	
119a SCHEDA: H.7.2 IDENTIFICAZIONE: C. T. R. / recente	Tavarnelle Strada Palazzolo 20/g-l	edificio produttivo All'edificio produttivo è stata addossata una struttura di cemento armato con copertura piana che lo unisce all'edificio 119 Si evidenziano elementi di degrado urbanistico e ambientale dovuti alla raggiunta obsolescenza delle strutture produttive e all'impatto sul		Art. 18i - Edificio produttivo - Ristrutturazione urbanistica Art.18i È ammessa la residenza nei limiti del 30% del volume esistente	
120 SCHEDA: H.8.1 IDENTIFICAZIONE: C. T. R. / recente	Tavarnelle Strada Palazzolo	fabbricato recente residenziale Residenziale		Art. 18g - Fabbricato recente residenziale	
121 SCHEDA: H.7.2 IDENTIFICAZIONE: C. T. R. / recente	Tavarnelle Strada Palazzolo 20/g-l	edificio produttivo Magazzino		Art. 18i - Edificio produttivo	













EDIFICIO	- LOCALIZZAZIONE - PIANO STRUTTURALE	- TIPOLOGIA - CONSERVAZIONE e USO	- CARATTERISTICHE	INTERVENTO AMMESSO PRESCRIZIONI	
122 SCHEDA: H.10.1 IDENTIFICAZIONE: C. T. R. / recente	Tavarnelle Strada Palazzolo	edificio produttivo	Edificio produttivo demolito: lottizzazione con piano di recupero approvato	Art. 12 - Aree soggette a piani convenzionati o progetti approvati	
123 SCHEDA: H.9.1 IDENTIFICAZIONE: catasto leopoldino	Tavarnelle Pod. Ortonovo Via Bonazza 2	edificio di base di architettura spontanea di origine medievale	Complesso articolato a L, determinato da accrescimenti di epoca ottocentesca.	Art. 17d - Restauro	
123a SCHEDA: H.9.2 IDENTIFICAZIONE: catasto d'impianto	Tavarnelle Pod. Ortonovo Via Bonazza 2	rustico		Art. 17f - Ristrutturazione edilizia conservativa	
124 SCHEDA: non schedato IDENTIFICAZIONE: C. T. R. / recente	Tavarnelle Pod. Ortonovo Via Bonazza 2	manufatto precario	Tettoia in lamiera	Art. 18m - Manufatto precario	
125 SCHEDA: G.7.2 IDENTIFICAZIONE: catasto d'impianto	Palazzolo Pod. il Chiuso Strada Palazzolo 19	edificio ad uso agricolo agricolo / capannone agricolo		Art. 18h - Edificio ad uso agricolo / capannone agricolo	
126 SCHEDA: G.7.1 IDENTIFICAZIONE: catasto d'impianto	Palazzolo Pod. il Chiuso Strada Palazzolo 19	edificio di base, con progetto definito, di epoca lorenese e successiva	Edificio a pianta rettangolare con tetto a padiglione e torre colombaria centrale	Art. 17e - Ristrutturazione edilizia conservativa	
127 SCHEDA: G.7.2 IDENTIFICAZIONE: C. T. R. / recente	Palazzolo Pod. il Chiuso Strada Palazzolo 19	annesso		Art. 18i - Annesso	
128 SCHEDA: non schedato IDENTIFICAZIONE: C. T. R. / recente	Tavarnelle	impianto di depurazione		Art. 23 - Attrezzatura di interesse generale	
129 SCHEDA: H.19.1-2 IDENTIFICAZIONE: catasto leopoldino	Tavarnelle Pod. Cappelle Strada Palazzolo 18	edificio di base, con progetto definito, di epoca lorenese e successiva	Edificio a pianta rettangolare con tetto a capanna e torre colombaria centrale con tetto a padiglione.	Art. 17e - Ristrutturazione edilizia conservativa Art. 17f - Ristrutturazione edilizia conservativa per il rustico (scheda H.19.2)	
130 SCHEDA: non schedato IDENTIFICAZIONE: C. T. R. / recente	Tavarnelle Strada Palazzolo	manufatto precario		Art. 18m - Manufatto precario	
131 SCHEDA: non schedato IDENTIFICAZIONE: C. T. R. / recente	Tavarnelle Strada Palazzolo	edificio ad uso agricolo agricolo / capannone agricolo		Art. 18h - Edificio ad uso agricolo / capannone agricolo	
132 SCHEDA: H.33.1 IDENTIFICAZIONE: C. T. R. / recente	Tavarnelle Strada Palazzolo 170-174	fabbricato recente residenziale		Art. 18g - Fabbricato recente residenziale	













EDIFICIO	- LOCALIZZAZIONE - PIANO STRUTTURALE	- TIPOLOGIA - CONSERVAZIONE e USO	- CARATTERISTICHE	INTERVENTO AMMESSO PRESCRIZIONI	
133 SCHEDA: H.34.1 IDENTIFICAZIONE: C. T. R. / recente	Tavarnelle Strada Palazzolo 166 Ambito del Virginio 1A Crinale di Noce Edifici sparsi costruiti dopo il 1939	fabbricato recente residenziale		Art. 18g - Fabbricato recente residenziale	
134 SCHEDA: H.37.3 IDENTIFICAZIONE: C. T. R. / recente	Tavarnelle Strada Palazzolo 160 Ambito del Virginio 1A Crinale di Noce Edifici sparsi costruiti dopo il 1939	edificio ad uso agricolo / capannone agricolo	Magazzino	Art. 18h - Edificio ad uso agricolo / capannone agricolo	
135 SCHEDA: H.37.2 IDENTIFICAZIONE: C. T. R. / recente	Tavarnelle Strada Palazzolo 160 Ambito del Virginio 1A Crinale di Noce Edifici sparsi costruiti dopo il 1939	annesso	Forno e deposito	Art. 18l - Annesso	
136 SCHEDA: H.37.1 IDENTIFICAZIONE: C. T. R. / recente	Tavarnelle Strada Palazzolo 160 Ambito del Virginio 1A Crinale di Noce Edifici sparsi costruiti dopo il 1939	fabbricato recente residenziale		Art. 18g - Fabbricato recente residenziale	
137 SCHEDA: H.35.1 IDENTIFICAZIONE: catasto d'impianto	Tavarnelle Casa Francolini Strada Palazzolo 156 Ambito del Virginio 1A Crinale di Noce Edifici sparsi esistenti al 1939	edificio di base, con progetto definito, di epoca lorenese e successiva	Conservato Residenziale	Edificio tardo ottocentesco a pianta rettangolare con tetto a semipadiglione Art. 17e - Ristrutturazione edilizia conservativa	
138 SCHEDA: H.35.2 IDENTIFICAZIONE: catasto d'impianto	Tavarnelle Casa Francolini Strada Palazzolo 156 Ambito del Virginio 1A Crinale di Noce Edifici sparsi esistenti al 1939	rustico	Conservato, poi ristrutturato Annesso agricolo trasformato in residenza	Art. 17f - Ristrutturazione edilizia conservativa	
139 SCHEDA: H.36.1 IDENTIFICAZIONE: catasto leopoldino	Tavarnelle Pod. Fornace via del Lavatoio 4 Ambito del Virginio 1A Crinale di Noce Edifici sparsi esistenti al 1825	edificio specialistico	Ristrutturato Residenza e affittacamere	Complesso a pianta quadrata, tetto a padiglione con antica torre angolare dai muri a scarpa. Fornace Art. 17c - Ristrutturazione edilizia conservativa	
140 SCHEDA: H.36.2 IDENTIFICAZIONE: catasto leopoldino	Tavarnelle Pod. Fornace via del Lavatoio 4 Ambito del Virginio 1A Crinale di Noce Edifici sparsi esistenti al 1825	rustico	In corso di ristrutturazione Residenza e affittacamere	Art. 17f - Ristrutturazione edilizia conservativa	
141 SCHEDA: non schedato IDENTIFICAZIONE: C. T. R. / recente	Tavarnelle Strada Marcialla Ambito del Virginio 1A Crinale di Noce Edifici sparsi costruiti dopo il 1939	manufatto precario		Art. 18m - Manufatto precario	
142 SCHEDA: G.10.1 IDENTIFICAZIONE: catasto d'impianto	Tavarnelle Pod. il Poggio Strada Marcialla 4 Ambito del Virginio 1A Crinale di Noce Edifici sparsi esistenti al 1939	edificio di base, con progetto definito, di epoca lorenese e successiva	Conservato Residenziale	Edificio otto-novecentesco a pianta rettangolare con tetto a capanna e fienile accostato all'angolo Art. 17e - Ristrutturazione edilizia conservativa, Art. 17f - Ristrutturazione edilizia conservativa (rustico)	
143 SCHEDA: G.8.1 IDENTIFICAZIONE: C. T. R. / recente	La Ceppa Strada Marcialla 10 Ambito del Virginio 1A Crinale di Noce Edifici sparsi costruiti dopo il 1939	edificio ad uso agricolo / capannone agricolo	Cantina	Art. 18h - Edificio ad uso agricolo / capannone agricolo	
144 SCHEDA: D.5.1 IDENTIFICAZIONE: catasto d'impianto	Bonazza Molinuzzo Strada Bonazza Ambito del Virginio 1A Crinale di Bonazza Mulini	edificio specialistico	Conservato Residenziale	Già Mulino degli Innocenti, edificio di epoca lorenese a pianta rettangolare e copertura a padiglione. Bene culturale Art. 17c - Restauro	













EDIFICIO	- LOCALIZZAZIONE - PIANO STRUTTURALE	- TIPOLOGIA - CONSERVAZIONE e USO	- CARATTERISTICHE	INTERVENTO AMMESSO PRESCRIZIONI	
144a SCHEDA: D.5.2 IDENTIFICAZIONE: catasto d'impianto	Bonazza Molinuzzo Strada Bonazza Ambito del Virginio 1A Crinale di Bonazza Mulini	rustico		Art. 17f - Ristrutturazione edilizia conservativa	
145 SCHEDA: D.10.1 IDENTIFICAZIONE: catasto leopoldino	Bonazza Pod. il Bacio Strada Bonazza 35 Ambito del Virginio 1A Crinale di Bonazza Aree di protezione paes/stor/amb Edifici sparsi esistenti al 1825	edificio di base trasformato con progetto recente	Edificio profondamente trasformato negli anni '60	Art. 18g - Fabbricato recente residenziale, Ristrutturazione edilizia	
146 SCHEDA: D.10.2 IDENTIFICAZIONE: catasto leopoldino	Bonazza Pod. il Bacio Strada Bonazza 35 Ambito del Virginio 1A Crinale di Bonazza Aree di protezione paes/stor/amb Edifici sparsi esistenti al 1825	rustico		Art. 17f - Ristrutturazione edilizia conservativa	
146a SCHEDA: non schedato IDENTIFICAZIONE: C. T. R. / recente	Bonazza Pod. il Bacio Strada Bonazza 35 Ambito del Virginio 1A Crinale di Bonazza Aree di protezione paes/stor/amb Edifici costruiti dopo il 1939	edificio ad uso agricolo / capannone agricolo		Art. 18h - Edificio ad uso agricolo / capannone agricolo	
147 SCHEDA: D.14.1 IDENTIFICAZIONE: catasto leopoldino	Bonazza Pod. Monte Strada Bonazza 34 Ambito del Virginio 1A Crinale di Bonazza Aree di protezione paes/stor/amb Edifici sparsi esistenti al 1825	edificio di base, con progetto definito, di epoca lorenese e successiva	Edificio a pianta rettangolare con tetto a capanna e torre colombaria merlata. Bene culturale	Art. 17e - Restauro	
148 SCHEDA: D.14.2 IDENTIFICAZIONE: catasto leopoldino	Bonazza Pod. Monte Strada Bonazza 34 Ambito del Virginio 1A Crinale di Bonazza Aree di protezione paes/stor/amb Edifici sparsi esistenti al 1825	rustico		Art. 17f - Ristrutturazione edilizia conservativa	
149 SCHEDA: D.17.2 IDENTIFICAZIONE: catasto d'impianto	Bonazza Villa del Cantuccio Strada Bonazza 33 Ambito del Virginio 1A Crinale di Bonazza Aree di protezione paes/stor/amb Edifici sparsi esistenti al 1939	rustico		Art. 17f - Ristrutturazione edilizia conservativa	
150 SCHEDA: D.17.1 IDENTIFICAZIONE: catasto leopoldino	Bonazza Villa del Cantuccio Strada Bonazza 33 Ambito del Virginio 1A Crinale di Bonazza Aree di protezione paes/stor/amb Ville e castelli	villa, villa-fattoria	Bene culturale e architettonico	Art. 17b - Restauro	
151 SCHEDA: D.17.3 IDENTIFICAZIONE: catasto d'impianto	Bonazza Villa del Cantuccio Strada Bonazza 33 Ambito del Virginio 1A Crinale di Bonazza Aree di protezione paes/stor/amb Ville e castelli	rustico	Forse limonaia; arcate ogivali sul fronte Nord	Art. 17f - Restauro	
152 SCHEDA: C.8.1 IDENTIFICAZIONE: catasto leopoldino	Bonazza Pod. Casetta Strada Bonazza 32 Ambito del Virginio 1A Crinale di Bonazza Aree di protezione paes/stor/amb Edifici sparsi esistenti al 1825	edificio di base di architettura spontanea di origine medievale	Complesso di pendio con accrescimenti ottoneovescenteschi lineari e a formare una L. Bene culturale.	Art. 17d - Restauro	
153 SCHEDA: C.8.2 IDENTIFICAZIONE: catasto leopoldino	Bonazza Pod. Casetta Strada Bonazza 32 Ambito del Virginio 1A Crinale di Bonazza Aree di protezione paes/stor/amb Edifici sparsi esistenti al 1825	rustico	Composizione di stallino e fienile forse ricavato da una torre medievale.	Art. 17f - Ristrutturazione edilizia conservativa	
154 SCHEDA: non schedato IDENTIFICAZIONE: catasto leopoldino	Bonazza, Chiesa di Sant'Antonino a Bonazza Ambito del Virginio 1A Crinale di Bonazza Aree di protezione paes/stor/amb Chiese e conventi	edificio specialistico religioso		Art. 74 - Restauro Art. 13.4 - Piccoli agglomerati	













EDIFICIO	- LOCALIZZAZIONE - PIANO STRUTTURALE	- TIPOLOGIA - CONSERVAZIONE e USO	- CARATTERISTICHE	INTERVENTO AMMESSO PRESCRIZIONI	
155 SCHEDA: D.31.1 IDENTIFICAZIONE: catasto leopoldino	Bonazza Pod. Chiesa Strada Bonazza 27-28 Ambito del Virginio 1A Crinale di Bonazza Aree di protezione paes/stor/amb Edifici sparsi esistenti al 1825	edificio di base, con progetto definito, di epoca lorenese e successiva	Edificio a pianta rettangolare, tetto a padiglione e torre colombaria centrale e rustico accostato in angolo. Bene culturale.	Art. 17e - Restauro Art. 13.4 - Piccoli agglomerati	
156 SCHEDA: D.31.2 IDENTIFICAZIONE: catasto d'impianto	Bonazza Pod. Chiesa Strada Bonazza 27-28 Ambito del Virginio 1A Crinale di Bonazza Aree di protezione paes/stor/amb Edifici sparsi esistenti al 1939	rustico		Art. 17f - Ristrutturazione edilizia conservativa Art. 13.4 - Piccoli agglomerati	
157 SCHEDA: D.19.1 IDENTIFICAZIONE: catasto leopoldino	Bonazza Pod. Casanova Strada Bonazza Ambito del Virginio 1A Crinale di Bonazza Edifici sparsi esistenti al 1825	edificio di base di architettura spontanea di origine medievale	Casa medievale con torre e accrescimenti lorenese e recenti. Bene culturale	Art. 17d - Restauro	
158 SCHEDA: D.19.2 IDENTIFICAZIONE: catasto d'impianto	Bonazza Pod. Casanova Strada Bonazza Ambito del Virginio 1A Crinale di Bonazza Edifici sparsi esistenti al 1939	rustico		Art. 17f - Ristrutturazione edilizia conservativa	
159 SCHEDA: D.32.1 IDENTIFICAZIONE: C. T. R. / recente	Bonazza Strada Bonazza Ambito del Virginio 1A Crinale di Bonazza Edifici sparsi costruiti dopo il 1939	edificio ad uso agricolo / capannone agricolo		Art. 18h - Edificio ad uso agricolo / capannone agricolo	
160 SCHEDA: D.32.2 IDENTIFICAZIONE: C. T. R. / recente	Bonazza Strada Bonazza Ambito del Virginio 1A Crinale di Bonazza Edifici sparsi dopo il 1939	manufatto precario		Art. 18m - Manufatto precario	
161 SCHEDA: D.33.1 IDENTIFICAZIONE: catasto d'impianto	Bonazza Pod. Poggio a Sodi Strada Bonazza 25 Ambito del Virginio 1A Crinale di Bonazza Edifici sparsi esistenti al 1939	edificio di base, con progetto definito, di epoca lorenese e successiva	Edificio otto-novecentesco su modello lorenese a pianta rettangolare, tetto a padiglione e torre colombaria centrale. Trasformazione carrabile di una delle due finestre al piano terreno	Art. 17e - Restauro	
162 SCHEDA: D.39.1 IDENTIFICAZIONE: catasto d'impianto	Bonazza Pod. Torrino Strada Bonazza 22-24 Ambito del Virginio 1A Crinale di Bonazza Edifici sparsi esistenti al 1939	edificio di base, con progetto definito, di epoca lorenese e successiva	Complesso otto-novecentesco a pianta irregolare con coperture a capanna e a falda singola	Art. 17e - Ristrutturazione edilizia conservativa Art. 13.4 - Piccoli agglomerati	
163 SCHEDA: D.40.1 IDENTIFICAZIONE: catasto d'impianto	Bonazza Strada Bonazza 18-20 Ambito del Virginio 1A Crinale di Bonazza Edifici sparsi esistenti al 1939	edificio di base, con progetto definito, di epoca lorenese e successiva	Edificio con caratteri urbani	Art. 17e - Ristrutturazione edilizia conservativa Art. 13.4 - Piccoli agglomerati	
164 SCHEDA: D.41.1 IDENTIFICAZIONE: C. T. R. / recente	Bonazza Strada Bonazza 18-20 Ambito del Virginio 1A Crinale di Bonazza Edifici sparsi costruiti dopo il 1939	fabbricato recente residenziale		Art. 18g - Fabbricato recente residenziale	
165 SCHEDA: non schedato IDENTIFICAZIONE: catasto d'impianto	Bonazza Cimitero Ambito del Virginio 1A Crinale di Bonazza Cimiteri	Cimitero		Art. 29 - Cimiteri e relativo vincolo di rispetto	
166 SCHEDA: D.45.1 IDENTIFICAZIONE: catasto leopoldino	Bonazza Pod. Macinatoio Strada Bonazza Ambito del Virginio 1A Crinale di Bonazza Edifici sparsi esistenti al 1825	edificio di base, con progetto definito, di epoca lorenese e successiva		Art. 17e - Ristrutturazione edilizia conservativa	













EDIFICIO	- LOCALIZZAZIONE - PIANO STRUTTURALE	- TIPOLOGIA - CONSERVAZIONE e USO	- CARATTERISTICHE	INTERVENTO AMMESSO PRESCRIZIONI	
167 SCHEDA: D.46.2 IDENTIFICAZIONE: C. T. R. / recente	Bonazza Pod. Macinatoio Strada Bonazza 15 Ambito del Virginio 1A Crinale di Bonazza Edifici sparsi costruiti dopo il 1939	rustico		Art. 17f - Ristrutturazione edilizia conservativa	
168 SCHEDA: D.46.1 IDENTIFICAZIONE: catasto leopoldino	Bonazza Pod. Macinatoio Strada Bonazza Ambito del Virginio 1A Crinale di Bonazza Edifici sparsi esistenti al 1939	edificio di base di architettura spontanea di origine medievale	Complesso costituito da una torre e da un'aggiunta lineare di epoca lorenese.	Art. 17d - Ristrutturazione edilizia conservativa	
168a SCHEDA: D.42.1 IDENTIFICAZIONE: C. T. R. / recente	Bonazza Strada Bonazza Ambito del Virginio 1A Crinale di Bonazza Edifici sparsi costruiti dopo il 1939	annesso		Art. 18l - Annesso	
169 SCHEDA: D.54.8 IDENTIFICAZIONE: catasto d'impianto	Bonazza Strada Bonazza Ambito del Virginio 1A Crinale di Bonazza Aree di protezione paes/stor/amb Edifici sparsi esistenti al 1939	rustico	Fienile a pianta rettangolare con tetto a capanna	Art. 17f - Ristrutturazione edilizia conservativa Art. 13.4 - Piccoli agglomerati	
170 SCHEDA: D.54.1 IDENTIFICAZIONE: catasto leopoldino	Bonazza Villa Regoli Strada Bonazza Ambito del Virginio 1A Crinale di Bonazza Aree di protezione paes/stor/amb Ville e castelli	villa, villa-fattoria	Complesso di origine rinascimentale con cospicui accrescimenti otto-novecenteschi. Bene culturale e architettonico	Art. 17b - Restauro Art. 13.4 - Piccoli agglomerati	
170a SCHEDA: D.54.2 IDENTIFICAZIONE: catasto leopoldino	Bonazza Villa Regoli Strada Bonazza Ambito del Virginio 1A Crinale di Bonazza Aree di protezione paes/stor/amb Chiese e conventi	edificio specialistico religioso		Art. 17a - Restauro Art. 13.4 - Piccoli agglomerati	
170b SCHEDA: D.54.4 IDENTIFICAZIONE: catasto d'impianto	Bonazza Villa Regoli Strada Bonazza Ambito del Virginio 1A Crinale di Bonazza Aree di protezione paes/stor/amb Edifici sparsi esistenti al 1939	rustico	Limonaia	Art. 17f - Restauro Art. 13.4 - Piccoli agglomerati	
170c SCHEDA: D.54.6 IDENTIFICAZIONE: catasto d'impianto	Bonazza Villa Regoli Strada Bonazza Ambito del Virginio 1A Crinale di Bonazza Aree di protezione paes/stor/amb Edifici sparsi esistenti al 1939	rustico	Edificio a pianta rettangolare con tetto a capanna	Art. 17f - Ristrutturazione edilizia conservativa Art. 13.4 - Piccoli agglomerati	
170d SCHEDA: D.54.5 IDENTIFICAZIONE: catasto d'impianto	Bonazza Villa Regoli Strada Bonazza Ambito del Virginio 1A Crinale di Bonazza Aree di protezione paes/stor/amb Edifici sparsi esistenti al 1939	edificio di base, con progetto definito, di epoca lorenese e successiva		Art. 17e - Ristrutturazione edilizia conservativa Art. 13.4 - Piccoli agglomerati	
171 SCHEDA: D.47.1-3 IDENTIFICAZIONE: catasto leopoldino	Bonazza Pod. Casaccia Strada Bonazza Ambito del Virginio 1A Crinale di Bonazza Edifici sparsi esistenti al 1825	edificio di base di architettura spontanea di origine medievale	Edificio costruito a ridosso di una torre medievale con edifici rurali produttivi in aderenza Residenza blindata	Art. 17d - Ristrutturazione edilizia conservativa	
172 SCHEDA: D.43.3 IDENTIFICAZIONE: catasto leopoldino	Bonazza Pod. del Vivaio Strada Bonazza Ambito del Virginio 1A Crinale di Bonazza Edifici sparsi esistenti al 1825	rustico	Fienile Residenza blindata	Art. 17f - Restauro	
173 SCHEDA: D.43.1 IDENTIFICAZIONE: catasto d'impianto	Bonazza Pod. del Vivaio Strada Bonazza Ambito del Virginio 1A Crinale di Bonazza Edifici sparsi esistenti al 1939	edificio di base, con progetto definito, di epoca lorenese e successiva		Art. 17e - Restauro	













EDIFICIO	- LOCALIZZAZIONE - PIANO STRUTTURALE	- TIPOLOGIA - CONSERVAZIONE e USO	- CARATTERISTICHE	INTERVENTO AMMESSO PRESCRIZIONI	
174 SCHEDA: D.55.2 IDENTIFICAZIONE: catasto leopoldino	Bonazza Pod. Piazza Strada Bonazza 9 Ambito del Virginio 1A Crinale di Bonazza Aree di protezione paes/stor/amb Edifici sparsi esistenti al 1825	rustico Modificato con formazione di nuova apertura sul lato Nord e aggiunta di tettoie. Annesso agricolo	Fienile a pianta rettangolare con tetto a capanna	Art. 17f - Ristrutturazione edilizia conservativa Art. 13.4 - Piccoli agglomerati	
175 SCHEDA: D.55.3 IDENTIFICAZIONE: catasto leopoldino	Bonazza Pod. Piazza Strada Bonazza 9 Ambito del Virginio 1A Crinale di Bonazza Aree di protezione paes/stor/amb Edifici sparsi esistenti al 1825	rustico minore Concimaia riutilizzata per la vendita diretta di prodotti agricoli		Art. 17f - Ristrutturazione edilizia conservativa Art. 13.4 - Piccoli agglomerati	
176 SCHEDA: D.55.1 IDENTIFICAZIONE: catasto leopoldino	Bonazza Pod. Piazza Strada Bonazza 9 Ambito del Virginio 1A Crinale di Bonazza Aree di protezione paes/stor/amb Edifici sparsi esistenti al 1825	edificio di base, con progetto definito, di epoca lorenese e successiva Restauro Residenza e agriturismo	Edificio di tipo lorenese a pianta quadrata con tetto a padiglione, torre colombaria centrale e loggia centrale a doppio arco a entrambi i piani. Bene culturale	Art. 17e - Restauro Art. 13.4 - Piccoli agglomerati	
177 SCHEDA: D.61.2 IDENTIFICAZIONE: catasto d'impianto	Bonazza Pod. I Pini Strada Bonazza 8 Ambito del Virginio 1A Crinale di Bonazza Edifici sparsi esistenti al 1939	rustico Ristrutturato Centro turistico-ricettivo-Casa vacanze <i>Sole del Chianti</i> <i>Appartamento Il Poggiarello</i>	Fienile a pianta rettangolare con tetto a capanna	Art. 17f - Ristrutturazione edilizia conservativa	
178 SCHEDA: D.61.1 IDENTIFICAZIONE: catasto d'impianto	Bonazza Pod. I Pini Strada Bonazza 8 Ambito del Virginio 1A Crinale di Bonazza Edifici sparsi esistenti al 1939	edificio di base, con progetto definito, di epoca lorenese e successiva Ristrutturato Residenza e affittacamere Centro turistico-ricettivo-Casa vacanze <i>Sole del Chianti</i>	Edificio di tipo lorenese a pianta rettangolare con tetto a padiglione e torre colombaria in posizione centrale interna	Art. 17e - Ristrutturazione edilizia conservativa	
179 SCHEDA: D.61.5 IDENTIFICAZIONE: catasto d'impianto	Bonazza Pod. I Pini Strada Bonazza 8 Ambito del Virginio 1A Crinale di Bonazza Edifici sparsi esistenti al 1939	rustico minore Rustico ristrutturato del quale non è stato possibile valutare l'attuale consistenza e uso. Centro turistico-ricettivo-Casa vacanze <i>Sole del Chianti</i>	Edificio a un piano, già adibito a loggia carraia e porcile	Art. 17f - Ristrutturazione edilizia conservativa	
180 SCHEDA: D.61.4 IDENTIFICAZIONE: catasto leopoldino	Bonazza Pod. I Pini Strada Bonazza 8 Ambito del Virginio 1A Crinale di Bonazza Edifici sparsi esistenti al 1825	rustico Rustico ristrutturato del quale non è stato possibile valutare l'attuale consistenza e uso. Centro turistico-ricettivo-Casa vacanze <i>Sole del Chianti</i>	Fienile a pianta rettangolare con tetto a capanna	Art. 17f - Ristrutturazione edilizia conservativa	
181 SCHEDA: D.61.3 IDENTIFICAZIONE: catasto d'impianto	Bonazza Pod. I Pini Strada Bonazza 8 Ambito del Virginio 1A Crinale di Bonazza Edifici sparsi esistenti al 1939	rustico minore Rustico ristrutturato del quale non è stato possibile valutare l'attuale consistenza e uso. Centro turistico-ricettivo-Casa vacanze <i>Sole del Chianti</i>	Ex concimaia	Art. 17f - Ristrutturazione edilizia conservativa	
182 SCHEDA: D.72.3 IDENTIFICAZIONE: C. T. R. / recente	Bonazza Pod. Casanova Strada Bonazza 5 Ambito del Virginio 1A Crinale di Bonazza Edifici sparsi costruiti dopo il 1939	manufatto precario Tettoia in lamiera		Art. 18m - Manufatto precario	
183 SCHEDA: D.72.1-2 IDENTIFICAZIONE: catasto leopoldino	Bonazza Pod. Casanova Strada Bonazza 5 Ambito del Virginio 1A Crinale di Bonazza Edifici sparsi esistenti al 1825	edificio di base, con progetto definito, di epoca lorenese e successiva Conservato Residenza agricola	Edificio a pianta rettangolare con tetto a padiglione, torre colombaria e rustico distaccato. Bene culturale	Art. 17e - Restauro, Art 17f - Restauro, per il rustico	
184 SCHEDA: H.1.1/3 IDENTIFICAZIONE: catasto leopoldino	Bonazza Pod. Poderino Strada Bonazza Ambito del Virginio 1A Crinale di Bonazza Edifici sparsi esistenti al 1825	edificio di base, con progetto definito, di epoca lorenese e successiva Ristrutturato Residenza e agriturismo	Complesso costituito da casa colonica colonica ed annessi disposti a formare una L	Art. 17e - Ristrutturazione edilizia conservativa	
184a SCHEDA: H.1.2 IDENTIFICAZIONE: C. T. R. / recente	Bonazza Pod. Poderino Strada Bonazza Ambito del Virginio 1A Crinale di Bonazza Edifici sparsi costruiti dopo il 1939	annesso Ristrutturato Pertinenza dell'abitazione, agriturismo		Art. 18l - Annesso	






EDIFICIO	- LOCALIZZAZIONE - PIANO STRUTTURALE	- TIPOLOGIA - CONSERVAZIONE e USO	- CARATTERISTICHE	INTERVENTO AMMESSO PRESCRIZIONI	
185 SCHEDA: H.11.2 IDENTIFICAZIONE: catasto leopoldino	Tavarnelle Pod. Colombaia Strada Bonazza 3 Ambito del Virginio 1A Crinale di Bonazza Edifici sparsi esistenti al 1825	rustico Ristrutturato Residenza	Fienele con copertura a capanna e loggiato davanti alla porta d'ingresso	Art. 17f - Ristrutturazione edilizia conservativa	
186 SCHEDA: H.11.1-3 IDENTIFICAZIONE: catasto leopoldino	Tavarnelle Pod. Colombaia Strada Bonazza 3 Ambito del Virginio 1A Crinale di Bonazza Edifici sparsi esistenti al 1825	edificio di base di architettura spontanea di origine medievale Ristrutturato e non più accessibile Residenza	Complesso ad accrescimento continuo di epoca pre-lorenese	Art. 17d - Restauro	
187 SCHEDA: H.18.1 IDENTIFICAZIONE: C. T. R. / recente	Tavarnelle Strada Bonazza 1 Ambito del Virginio 1A Crinale di Bonazza Edifici sparsi costruiti dopo il 1939	fabbricato recente residenziale		Art. 18g - Fabbricato recente residenziale	
188 SCHEDA: H.20.1 IDENTIFICAZIONE: C. T. R. / recente	Tavarnelle Strada Bonazza Ambito del Virginio 1A Crinale di Bonazza Edifici sparsi costruiti dopo il 1939	fabbricato recente residenziale		Art. 18g - Fabbricato recente residenziale	
189 SCHEDA: H.24.1 IDENTIFICAZIONE: C. T. R. / recente	Tavarnelle Strada Bonazza 1/g Ambito del Virginio 1A Crinale di Bonazza Edifici sparsi costruiti dopo il 1939	fabbricato recente residenziale		Art. 18g - Fabbricato recente residenziale	
190 SCHEDA: H.25.1 IDENTIFICAZIONE: C. T. R. / recente	Tavarnelle Strada Palazzolo 17/f Ambito del Virginio 1A Crinale di Bonazza Edifici sparsi costruiti dopo il 1939	fabbricato recente residenziale		Art. 18g - Fabbricato recente residenziale	
191 SCHEDA: H.29.1 IDENTIFICAZIONE: C. T. R. / recente	Tavarnelle Strada Bonazza 1 Ambito del Virginio 1A Crinale di Bonazza Edifici sparsi costruiti dopo il 1939	fabbricato recente residenziale		Art. 18g - Fabbricato recente residenziale	
192 SCHEDA: H.26.2 IDENTIFICAZIONE: catasto d'impianto	Tavarnelle Pod. Quercebella Strada Bonazza Ambito del Virginio 1A Crinale di Bonazza Edifici sparsi esistenti al 1939	rustico Ristrutturato e trasformato Residenza	Fienele a pianta rettangolare con tetto ad unica falda	Art. 17f - Ristrutturazione edilizia conservativa	
193 SCHEDA: H.26.1 IDENTIFICAZIONE: catasto d'impianto	Tavarnelle Pod. Quercebella Strada Bonazza Ambito del Virginio 1A Crinale di Bonazza Edifici sparsi esistenti al 1939	edificio di base, con progetto definito, di epoca lorenese e successiva Ristrutturato Residenza	Edificio di pendio a pianta rettangolare con rustico al piano seminterrato	Art. 17e - Ristrutturazione edilizia conservativa	
194 SCHEDA: non schedato IDENTIFICAZIONE: C. T. R. / recente	Tavarnelle Pod. Quercebella Strada Bonazza Ambito del Virginio 1A Crinale di Bonazza Edifici sparsi costruiti dopo il 1939	manufatto precario		Art. 18m - Manufatto precario	
195 SCHEDA: H.32.1 IDENTIFICAZIONE: C. T. R. / recente	Tavarnelle Strada Palazzolo Ambito del Virginio 1A Crinale di Bonazza Edifici sparsi costruiti dopo il 1939	fabbricato recente residenziale		Art. 18g - Fabbricato recente residenziale	
196 SCHEDA: non schedato IDENTIFICAZIONE: C. T. R. / recente	Tavarnelle Strada Palazzolo Ambito del Virginio 1A Crinale di Bonazza Edifici sparsi costruiti dopo il 1939	manufatto precario		Art. 18m - Manufatto precario	












EDIFICIO	- LOCALIZZAZIONE - PIANO STRUTTURALE	- TIPOLOGIA - CONSERVAZIONE e USO	- CARATTERISTICHE	INTERVENTO AMMESSO PRESCRIZIONI	
197 SCHEDA: H.27.2 IDENTIFICAZIONE: catasto d'impianto	Tavarnelle Pod. Doccia Strada Palazzolo 16-17 Ambito del Virginio 1A Crinale di Bonazza Edifici sparsi esistenti al 1939	rustico Ristrutturato Annesso		Art. 17f - Ristrutturazione edilizia conservativa	
198 SCHEDA: H.27.1 IDENTIFICAZIONE: catasto leopoldino	Tavarnelle Pod. Doccia Strada Palazzolo 16-17 Ambito del Virginio 1A Crinale di Bonazza Edifici sparsi esistenti al 1825	edificio di base, con progetto definito, di epoca lorenese e successiva Parzialmente ristrutturato Residenza	Edificio lorenese a pianta quadrata, tetto a padiglione e torre colombaria centrale	Art. 17e - Restauro	
199 SCHEDA: H.27.4 IDENTIFICAZIONE: catasto d'impianto	Tavarnelle Pod. Doccia Strada Palazzolo 16-17 Ambito del Virginio 1A Crinale di Bonazza Edifici sparsi esistenti al 1939	rustico Ristrutturato con rialzamento del tetto, con manto di copertura in marsigliesi Pertinenza dell'abitazione		Art. 17f - Ristrutturazione edilizia conservativa	
200 SCHEDA: H.27.3 IDENTIFICAZIONE: catasto d'impianto	Tavarnelle Pod. Doccia Strada Palazzolo 16-17 Ambito del Virginio 1A Crinale di Bonazza Edifici sparsi esistenti al 1939	rustico Ristrutturato Annesso		Art. 17f - Ristrutturazione edilizia conservativa	
202 SCHEDA: D.62.1 IDENTIFICAZIONE: catasto d'impianto	Poggio alle Lame Pod. Casanova Strada Poggio alle Lame 8 Ambito del Virginio 1A Crinale di Bonazza Edifici sparsi esistenti al 1939	edificio di base, con progetto definito, di epoca lorenese e successiva Restauro Residenza e agriturismo <i>Poggio alle Lame</i>	Edificio lorenese a pianta rettangolare e torre colombaria centrale, con tetti a padiglione.	Art. 17e - Restauro	
203 SCHEDA: D.65.1 IDENTIFICAZIONE: catasto d'impianto	Poggio alle Lame Pod. Casanova Strada Poggio alle Lame 8 Ambito del Virginio 1A Crinale di Bonazza Edifici sparsi esistenti al 1939	fabbricato recente residenziale Capannone agricolo trasformato in Residenza e agriturismo	Capannone agricolo trasformato in residenza agrituristica	Art. 18g - Fabbricato recente residenziale	
203a SCHEDA: D.65.2 IDENTIFICAZIONE: C. T. R. / recente	Poggio alle Lame Strada Poggio alle Lame Ambito del Virginio 1A Crinale di Bonazza Edifici sparsi costruiti dopo il 1939	fabbricato recente residenziale Capannone agricolo trasformato in Residenza e agriturismo	Capannone agricolo trasformato in residenza agrituristica	Art. 18g - Fabbricato recente residenziale	
203b SCHEDA: D.65.2 IDENTIFICAZIONE: C. T. R. / recente	Poggio alle Lame Strada Poggio alle Lame Ambito del Virginio 1A Crinale di Bonazza Edifici sparsi costruiti dopo il 1939	edificio ad uso agricolo / capannone agricolo In disuso Piano attuativo in corso	Edificio in fibrocemento e bandone realizzati per allevamento di piccioni Il manufatto è stato sostituito da due villette	Art. 16.3 - Manufatto non schedato	
204 SCHEDA: D.65.2 IDENTIFICAZIONE: C. T. R. / recente	Poggio alle Lame Strada Poggio alle Lame Ambito del Virginio 1A Crinale di Bonazza Edifici sparsi costruiti dopo il 1939	edificio ad uso agricolo / capannone agricolo In disuso Piano attuativo in corso	Edificio in fibrocemento e bandone realizzati per allevamento di piccioni	Art. 18h - Edificio ad uso agricolo / capannone agricolo	
205 SCHEDA: D.66.4 IDENTIFICAZIONE: catasto d'impianto	Pod. Poggio alle Lame Strada Poggio alle Lame 7 Ambito del Virginio 1A Crinale di Bonazza Edifici sparsi esistenti al 1939	rustico minore Ristrutturato Destinazione collegata all'agriturismo (scheda n.206)	Fienile con più aggiunte successive (vedi foto del 1987), tali da realizzare una pianta irregolare con copertura a due falde	Art. 17f - Ristrutturazione edilizia conservativa	
206 SCHEDA: D.66.1-3 IDENTIFICAZIONE: catasto leopoldino	Poggio alle Lame Strada Poggio alle Lame 7 Ambito del Virginio 1A Crinale di Bonazza Edifici sparsi esistenti al 1825	villa, villa-fattoria Ristrutturato Residenza e agriturismo	Complesso con nucleo di origine rinascimentale e con cospicui accrescimenti otto-novecenteschi che ne hanno definito l'attuale assetto tipologico.	Art. 17b - Restauro (villa e parti documentate al Catasto d'impianto) Ristrutturazione edilizia conservativa per le parti recenti	
207 SCHEDA: D.67.1-2 IDENTIFICAZIONE: catasto leopoldino	Poggio alle Lame Pod. Baratto Strada Poggio alle Lame 5 Ambito del Virginio 1A Crinale di Bonazza Edifici sparsi esistenti al 1825	edificio di base, con progetto definito, di epoca lorenese e successiva Ristrutturato Residenza	Edificio lorenese con grande porta carraia centrale a sesto ribassato	Art. 17e - Restauro	













EDIFICIO	- LOCALIZZAZIONE - PIANO STRUTTURALE	- TIPOLOGIA - CONSERVAZIONE e USO	- CARATTERISTICHE	INTERVENTO AMMESSO PRESCRIZIONI	
208 SCHEDA: non schedato IDENTIFICAZIONE: C. T. R. / recente	Tavarnelle Pod. Capaccia Strada Poggio alle Lame 4 Ambito del Virginio 1A Crinale di Bonazza Edifici sparsi costruiti dopo il 1939	fabbricato recente residenziale		Art. 18g - Fabbricato recente residenziale	
209 SCHEDA: H.3.1 IDENTIFICAZIONE: catasto leopoldino	Tavarnelle Pod. Capaccia Strada Poggio alle Lame 4 Ambito del Virginio 1A Crinale di Bonazza Edifici sparsi esistenti al 1825	edificio di base di architettura spontanea di origine medievale / rinascimentale	Ristrutturato con modifiche alle coperture e con la realizzazione di nuove aperture. Residenza	Art. 17d - Restauro	
210 SCHEDA: H.4.1 IDENTIFICAZIONE: catasto leopoldino	Tavarnelle Pod. Capaccia Strada Poggio alle Lame 1-2 Ambito del Virginio 1A Crinale di Bonazza Edifici sparsi esistenti al 1825	edificio di base, con progetto definito, di epoca lorenese e successiva	Complesso formato da un edificio lorenese rettangolare con tetto a padiglione e torre colombaria centrale e una addizione ottocentesca	Art. 17e - Restauro	
211 SCHEDA: H.4.3 IDENTIFICAZIONE: catasto d'impianto	Tavarnelle Pod. Capaccia Strada Poggio alle Lame 1-2 Ambito del Virginio 1A Crinale di Bonazza Edifici sparsi esistenti al 1939	rustico	Ristrutturato Pertinenza dell'abitazione	Art. 17f - Ristrutturazione edilizia conservativa	
212 SCHEDA: H.4.2 IDENTIFICAZIONE: catasto d'impianto	Tavarnelle Pod. Capaccia Strada Poggio alle Lame 1-2 Ambito del Virginio 1A Crinale di Bonazza Edifici sparsi esistenti al 1939	rustico	Al rustico, presente al Catasto d'impianto, è stato addossato un edificio residenziale recente (scheda n.212a)	Art. 17f - Ristrutturazione edilizia conservativa	
212a SCHEDA: H.4.2 IDENTIFICAZIONE: catasto d'impianto	Tavarnelle Pod. Capaccia Strada Poggio alle Lame 1-2 Ambito del Virginio 1A Crinale di Bonazza Edifici sparsi esistenti al 1939	fabbricato recente residenziale	Fabbricato realizzato in ampliamento di un rustico, presente al Catasto d'impianto (scheda n.212)	Art. 18g - Fabbricato recente residenziale	
213 SCHEDA: D.73.1 IDENTIFICAZIONE: C. T. R. / recente	Romita Strada Cassia Ambito del Virginio 1A Crinale di Bonazza Edifici sparsi costruiti dopo il 1939	fabbricato recente residenziale	Residenziale	Art. 18g - Fabbricato recente residenziale	
214 SCHEDA: H.89 IDENTIFICAZIONE: catasto d'impianto	Tavarnelle Casa dei Poveri Via Cassia Ambito del Virginio 1A Crinale di Bonazza Edifici sparsi esistenti al 1939	edificio di base, con progetto definito, di epoca lorenese e successiva	Edificio ottocentesco a pianta rettangolare e tetto a padiglione.	Art. 17e - Ristrutturazione edilizia conservativa	
215 SCHEDA: non schedato IDENTIFICAZIONE: C. T. R. / recente	Tavarnelle Via Cassia Ambito del Virginio 1A Crinale di Bonazza Edifici sparsi costruiti dopo il 1939	manufatto precario		Art. 18m - Manufatto precario	
216 SCHEDA: H.12.4 IDENTIFICAZIONE: C. T. R. / recente	Tavarnelle Pod. S. Pietro in Vicuto Strada San Michele Ambito del Virginio 1A Crinale di Bonazza Edifici sparsi costruiti dopo il 1939	fabbricato recente residenziale	Capanna agricola recente in mattoni Edificio ristrutturato in civile abitazione, con l'introduzione di componenti edilizie tipiche. Residenziale	Art. 18g - Fabbricato recente residenziale	
217 SCHEDA: H.12.1 IDENTIFICAZIONE: catasto leopoldino	Tavarnelle Pod. S. Pietro in Vicuto Strada San Michele Ambito del Virginio 1A Crinale di Bonazza Edifici sparsi esistenti al 1825	edificio di base, con progetto definito, di epoca lorenese e successiva	Edificio a pianta rettangolare con tetto a padiglione e torre colombaria centrale	Art. 17e - Restauro	
218 SCHEDA: H.12.1 IDENTIFICAZIONE: catasto d'impianto	Tavarnelle Pod. S. Pietro in Vicuto Strada San Michele Ambito del Virginio 1A Crinale di Bonazza Edifici sparsi esistenti al 1939	rustico	Conservato Annesso agricolo	Art. 17f - Restauro	













EDIFICIO	- LOCALIZZAZIONE - PIANO STRUTTURALE	- TIPOLOGIA - CONSERVAZIONE e USO	- CARATTERISTICHE	INTERVENTO AMMESSO PRESCRIZIONI	
219 SCHEDA: H.12.2 IDENTIFICAZIONE: catasto leopoldino	Tavarnelle Pod. San Michele Strada San Michele Ambito del Virginio 1A Crinale di Bonazza Edifici sparsi esistenti al 1825	edificio di base di architettura spontanea di origine medievale Restaurato Residenza	Complesso costruito sul resede dell'antica chiesa di San Pietro in Vicuto, dalla pianta irregolare con una corte interna	Art. 17d - Restauro	
220 SCHEDA: H.12.3 IDENTIFICAZIONE: catasto d'impianto	Tavarnelle Pod. San Michele Strada San Michele Ambito del Virginio 1A Crinale di Bonazza Edifici sparsi esistenti al 1939	rustico Annesso agricolo	Rustico a pianta rettangolare con tetto a capanna, con recente addizione laterale	Art. 17f - Ristrutturazione edilizia conservativa	
221 SCHEDA: H.21.2 IDENTIFICAZIONE: catasto leopoldino	Tavarnelle Pod. San Michele in Vicuto via San Michele 1-5 Ambito del Virginio 1A Crinale di Bonazza Edifici sparsi esistenti al 1825	edificio di base, con progetto definito, di epoca lorenese e successiva Trasformato Residenza e attività produttiva	Edificio lorenese con accrescimenti lineari otto-novecenteschi	Art. 17e - Ristrutturazione edilizia conservativa	
222 SCHEDA: H.21.1 IDENTIFICAZIONE: C. T. R. / recente	Tavarnelle Pod. San Michele in Vicuto via San Michele 1-5 Ambito del Virginio 1A Crinale di Bonazza Edifici sparsi esistenti al 1825	fabbricato recente residenziale Residenziale e magazzini	Edificio costruito sul sito del rustico del Pod. San Michele in Vicuto	Art. 18g - Fabbricato recente residenziale	
223 SCHEDA: H.90 IDENTIFICAZIONE: catasto d'impianto	Tavarnelle Casa San Michele Strada della Pieve Ambito del Virginio 1A Crinale di Bonazza Edifici sparsi esistenti al 1939	edificio di base, con progetto definito, di epoca lorenese e successiva Conservato Residenza	Edificio otto-novecentesco a pianta rettangolare con tetto a capanna	Art. 17e - Ristrutturazione edilizia conservativa	
224 SCHEDA: non schedato IDENTIFICAZIONE: C. T. R. / recente	Tavarnelle Casa San Michele Strada della Pieve Ambito del Virginio 1A Crinale di Bonazza Edifici sparsi costruiti dopo il 1939	edificio ad uso agricolo / capannone agricolo Annesso agricolo		Art. 18h - Edificio ad uso agricolo / capannone agricolo	
225 SCHEDA: H.22.1 IDENTIFICAZIONE: C. T. R. / recente	Tavarnelle Strada San Michele 27 Ambito del Virginio 1A Crinale di Bonazza Edifici sparsi costruiti dopo il 1939	fabbricato recente residenziale Residenziale		Art. 18g - Fabbricato recente residenziale	
226 SCHEDA: H.15.2 IDENTIFICAZIONE: C. T. R. / recente	Tavarnelle Strada San Michele Ambito del Virginio 1A Crinale di Bonazza Edifici sparsi costruiti dopo il 1939	edificio ad uso agricolo / capannone agricolo Annesso agricolo		Art. 18h - Edificio ad uso agricolo / capannone agricolo	
227 SCHEDA: H.15.1 IDENTIFICAZIONE: C. T. R. / recente	Tavarnelle Strada San Michele Ambito del Virginio 1A Crinale di Bonazza Edifici sparsi costruiti dopo il 1939	fabbricato recente residenziale Residenziale		Art. 18g - Fabbricato recente residenziale	
228 SCHEDA: H.14.1 IDENTIFICAZIONE: C. T. R. / recente	Tavarnelle Strada San Michele 24 Ambito del Virginio 1A Crinale di Bonazza Edifici sparsi costruiti dopo il 1939	fabbricato recente residenziale Residenziale		Art. 18g - Fabbricato recente residenziale	
229 SCHEDA: H.40.1 IDENTIFICAZIONE: C. T. R. / recente	Tavarnelle via Cassia Ambito del Virginio 1A Crinale di Bonazza Edifici sparsi costruiti dopo il 1939	fabbricato recente residenziale Residenziale		Art. 18g - Fabbricato recente residenziale	
230 SCHEDA: H.40.2 IDENTIFICAZIONE: catasto d'impianto	Tavarnelle via Cassia Ambito del Virginio 1A Crinale di Bonazza Edifici sparsi esistenti al 1939	edificio di base, con progetto definito, di epoca lorenese e successiva Recente addizione posteriore (Scheda n.230a) Residenziale	Villino novecentesco con caratteristiche urbane	Art. 17e - Ristrutturazione edilizia conservativa	


EDIFICIO	- LOCALIZZAZIONE - PIANO STRUTTURALE	- TIPOLOGIA - CONSERVAZIONE e USO	- CARATTERISTICHE	INTERVENTO AMMESSO PRESCRIZIONI	
230a SCHEDA: H.40.3 IDENTIFICAZIONE: C. T. R. / recente	Tavarnelle via Cassia Ambito del Virginio 1A Crinale di Bonazza Edifici sparsi costruiti dopo il 1939	fabbricato recente residenziale Residenziale		Art. 18g - Fabbricato recente residenziale	
231 SCHEDA: non schedato IDENTIFICAZIONE: catasto d'impianto	Tavarnelle via Cassia Ambito del Virginio 1A Crinale di Bonazza Edifici sparsi esistenti al 1939	edificio di base, con progetto definito, di epoca lorenese e successiva Ristrutturato Ristorante e affittacamere		Inserito all'interno dell'UTOE 1 - L'area urbana di Tavarnelle	
232 SCHEDA: H.44.1 IDENTIFICAZIONE: catasto leopoldino	Tavarnelle Il Prato Strada della Pieve 6-11 Ambito del Virginio 1A Crinale di Bonazza Edifici sparsi esistenti al 1825	edificio di base trasformato con progetto recente Ristrutturato Residenza e affittacamere	Edificio documentato sul Catasto leopoldino ma pesantemente ristrutturato.	Art. 18g - Fabbricato recente residenziale	
232a SCHEDA: H.44.2 IDENTIFICAZIONE: catasto d'impianto	Tavarnelle Il Prato Strada della Pieve 6-11 Ambito del Virginio 1A Crinale di Bonazza Edifici sparsi esistenti al 1939	edificio di base trasformato con progetto recente Ristrutturato e trasformato Residenza	Rustico dell'edificio in scheda n.232 ristrutturato e trasformato in residenza	Art. 18g - Fabbricato recente residenziale	
233 SCHEDA: H.41.1 IDENTIFICAZIONE: catasto leopoldino	Tavarnelle Il Prato Strada della Pieve 6-11 Ambito del Virginio 1A Crinale di Bonazza Edifici sparsi esistenti al 1825	edificio di base, con progetto definito, di epoca lorenese e successiva Conservato Residenziale	Complesso costituito da un edificio lorenese a pianta rettangolare con bassa torretta colombaria coperta a capanna e successivo ampliamento a formare una L (Scheda n.234)	Art. 17e - Ristrutturazione edilizia conservativa	
234 SCHEDA: H.41.2 IDENTIFICAZIONE: catasto d'impianto	Tavarnelle Il Prato Strada della Pieve 6-11 Ambito del Virginio 1A Crinale di Bonazza Edifici sparsi esistenti al 1825	edificio di base, con progetto definito, di epoca lorenese e successiva Ristrutturato Residenziale	Ampliamento documentato al Catasto d'impianto dell'edificio in scheda n.233	Art. 17e - Ristrutturazione edilizia conservativa	
235 SCHEDA: H.30.1 IDENTIFICAZIONE: C. T. R. / recente	Tavarnelle strada della Pieve Ambito del Virginio 1A Crinale di Bonazza Edifici sparsi costruiti dopo il 1939	fabbricato recente residenziale		Art. 18g - Fabbricato recente residenziale	
236 SCHEDA: H.28.2 IDENTIFICAZIONE: C. T. R. / recente	Tavarnelle Pod. della Pieve Strada della Pieve 15-18 Ambito del Virginio 1A Crinale di Bonazza Edifici sparsi costruiti dopo il 1939	rustico Annesso agricolo	Fienile a pianta rettangolare con tetto a capanna	Art. 17f - Ristrutturazione edilizia conservativa	
237 SCHEDA: H.28.1 IDENTIFICAZIONE: catasto d'impianto	Tavarnelle Pod. della Pieve Strada della Pieve 15-18 Ambito del Virginio 1A Crinale di Bonazza Edifici sparsi esistenti al 1939	rustico Ristrutturato Pertinenza residenziale	Ex forno	Art. 17f - Ristrutturazione edilizia conservativa	
237a SCHEDA: non schedato IDENTIFICAZIONE: C. T. R. / recente	Tavarnelle Pod. della Pieve Strada della Pieve 15-18 Ambito del Virginio 1A Crinale di Bonazza Edifici sparsi costruiti dopo il 1939	annesso Manufatto pertinenziale		Art. 18i - Annesso	
238 SCHEDA: H.28.1 IDENTIFICAZIONE: catasto d'impianto	Tavarnelle Pod. della Pieve Strada della Pieve 15-18 Ambito del Virginio 1A Crinale di Bonazza Edifici sparsi esistenti al 1939	edificio di base, con progetto definito, di epoca lorenese e successiva Ristrutturato Residenza	Edificio lorenese a pianta rettangolare con tetto a capanna e torre colombaria centrale	Art. 17e - Ristrutturazione edilizia conservativa	
239 SCHEDA: non schedato IDENTIFICAZIONE: catasto leopoldino	Tavarnelle Pieve di S. Pietro in Bossolo Ambito del Virginio 1A Crinale di Bonazza Chiese e conventi	edificio specialistico religioso Conservato Chiesa, monastero e residenza con affittacamere	Bene culturale e architettonico	Art. 17a - Restauro	













EDIFICIO	- LOCALIZZAZIONE - PIANO STRUTTURALE	- TIPOLOGIA - CONSERVAZIONE e USO	- CARATTERISTICHE	INTERVENTO AMMESSO PRESCRIZIONI	
240 SCHEDA: non schedato IDENTIFICAZIONE: catasto d'impianto	Tavarnelle Pieve di S. Pietro in Bossolo Ambito del Virginio 1A Crinale di Bonazza Edifici sparsi esistenti al 1939	rustico		Art. 17f - Ristrutturazione edilizia conservativa	
241 SCHEDA: H.16.1 IDENTIFICAZIONE: C. T. R. / recente	Tavarnelle strada della Pieve 30-31 Ambito del Virginio 1A Crinale di Bonazza Edifici sparsi costruiti dopo il 1939	fabbricato recente residenziale		Art. 18g - Fabbricato recente residenziale	
243 SCHEDA: H.17.1-4 IDENTIFICAZIONE: catasto leopoldino	Tavarnelle Pod. Cortifedi strada della Pieve 21-25 Ambito del Virginio 1A Crinale di Bonazza Edifici sparsi esistenti al 1825	edificio di base di architettura spontanea di origine medievale / rinascimentale	Complesso composto da più parti aggiunte al nucleo originario medievale, con una casa lorenese a pianta quadrata con torretta colombaria in posizione interna e tetto a semipadiglione	Art. 78 - Restauro	
243a SCHEDA: non schedato IDENTIFICAZIONE: C. T. R. / recente	Tavarnelle Pod. Cortifedi strada della Pieve Ambito del Virginio 1A Crinale di Bonazza Edifici sparsi costruiti dopo il 1939	edificio ad uso agricolo / capannone agricolo		Art. 18h - Edificio ad uso agricolo / capannone agricolo	
244 SCHEDA: H.17.5 IDENTIFICAZIONE: C. T. R. / recente	Tavarnelle Pod. Cortifedi strada della Pieve 21-25 Ambito del Virginio 1A Crinale di Bonazza Edifici sparsi costruiti dopo il 1939	edificio ad uso agricolo / capannone agricolo		Art. 18h - Edificio ad uso agricolo / capannone agricolo	
245 SCHEDA: H.17.6 IDENTIFICAZIONE: C. T. R. / recente	Tavarnelle Pod. Cortifedi strada della Pieve 21-25 Ambito del Virginio 1A Crinale di Bonazza Edifici sparsi costruiti dopo il 1939	fabbricato recente residenziale		Art. 18g - Fabbricato recente residenziale	
246 SCHEDA: H.17.7 IDENTIFICAZIONE: C. T. R. / recente	Tavarnelle Pod. Cortifedi strada della Pieve 21-25 Ambito del Virginio 1A Crinale di Bonazza Edifici sparsi costruiti dopo il 1939	rustico minore	Tipici stalletti per suini	Art. 17f - Ristrutturazione edilizia conservativa	
247 SCHEDA: non schedato IDENTIFICAZIONE: C. T. R. / recente	Tavarnelle strada della Pieve Ambito del Virginio 1A Crinale di Bonazza Cimiteri	Cimitero		Art. 29 - Cimiteri e relativo vincolo di rispetto	
248 SCHEDA: H.45.3 IDENTIFICAZIONE: catasto leopoldino	Tavarnelle Pod. il Prato strada della Pieve Ambito del Virginio 1A Crinale di Bonazza Edifici sparsi esistenti al 1825	rustico	Ristrutturato Albergo e affittacamere <i>La Capannina di Matteo</i>	Art. 17f - Ristrutturazione edilizia conservativa	
249 SCHEDA: non schedato IDENTIFICAZIONE: C. T. R. / recente	Tavarnelle strada del Morrocco Ambito del Virginio 1A Crinale di Bonazza Edifici sparsi costruiti dopo il 1939	fabbricato recente residenziale		Art. 18g - Fabbricato recente residenziale	
250 SCHEDA: non schedato IDENTIFICAZIONE: catasto d'impianto	Tavarnelle Pod. Capitozze strada del Morrocco Ambito del Virginio 1A Crinale di Bonazza Edifici sparsi esistenti al 1939	edificio di base trasformato con progetto recente	Rustico presente al Catasto d'impianto, ristrutturato e trasformato in modo da renderne difficile la lettura tipologica	Art. 17e - Ristrutturazione edilizia conservativa	
250a SCHEDA: non schedato IDENTIFICAZIONE: catasto leopoldino	Tavarnelle Pod. Capitozze strada del Morrocco Ambito del Virginio 1A Crinale di Bonazza Edifici sparsi esistenti al 1825	edificio di base di architettura spontanea di origine medievale	Ristrutturato Residenza	Art. 17d - Ristrutturazione edilizia conservativa	













EDIFICIO	- LOCALIZZAZIONE - PIANO STRUTTURALE	- TIPOLOGIA - CONSERVAZIONE e USO	- CARATTERISTICHE	INTERVENTO AMMESSO PRESCRIZIONI	
250b SCHEDA: non schedato	Tavarnelle Pod. Capitozze strada del Morrocco	annesso		Art. 18l - Annesso	
IDENTIFICAZIONE: C. T. R. / recente	Ambito del Virginio 1A Crinale di Bonazza Edifici sparsi costruiti dopo il 1939	Ristrutturato con destinazione connessa alla residenza			
251 SCHEDA: non schedato	Tavarnelle Pod. Capitozze strada del Morrocco	edificio di base di architettura spontanea di origine medievale		Art. 17d - Ristrutturazione edilizia conservativa	
IDENTIFICAZIONE: catasto leopoldino	Ambito del Virginio 1A Crinale di Bonazza Edifici sparsi esistenti al 1825	Ristrutturato Residenza			
251a SCHEDA: non schedato	Tavarnelle Pod. Capitozze strada del Morrocco	edificio di base, con progetto definito, di epoca lorenese e successiva		Art. 17e - Ristrutturazione edilizia conservativa	
IDENTIFICAZIONE: catasto d'impianto	Ambito del Virginio 1A Crinale di Bonazza Edifici sparsi esistenti al 1939	Ristrutturato Residenza			
251b SCHEDA: non schedato	Tavarnelle Pod. Capitozze strada del Morrocco	edificio di base, con progetto definito, di epoca lorenese e successiva		Art. 17e - Ristrutturazione edilizia conservativa	
IDENTIFICAZIONE: catasto leopoldino	Ambito del Virginio 1A Crinale di Bonazza Edifici sparsi esistenti al 1825	Ristrutturato Residenza			
251c SCHEDA: non schedato	Tavarnelle Pod. Capitozze strada del Morrocco	edificio ad uso agricolo / capannone agricolo		Art. 18h - Edificio ad uso agricolo / capannone agricolo	
IDENTIFICAZIONE: C. T. R. / recente	Ambito del Virginio 1A Crinale di Bonazza Edifici sparsi costruiti dopo il 1939	Ristrutturato			
252 SCHEDA: B.1.1	Pod. La Mandria strada Ponte Nuovo 47	edificio di base, con progetto definito, di epoca lorenese e successiva	Edificio a pianta rettangolare e copertura a padiglione con doppia torre colombaria. Bene culturale.	Art. 17e - Restauro	
IDENTIFICAZIONE: catasto leopoldino	Ambito del Virginio 1A Crinale della Romita Edifici sparsi esistenti al 1825	Conservato, con modeste trasformazioni, nelle sue strutture e componenti edilizie. Casa colonica e rustici interni e giustapposti	Apertura trasformata con infisso di bandone		
253 SCHEDA: B.1.2	Pod. La Mandria strada Ponte Nuovo 47	rustico	Rustico a pianta rettangolare, con tetto a capanna e loggiate	Art. 17f - Ristrutturazione edilizia conservativa	
IDENTIFICAZIONE: catasto leopoldino	Ambito del Virginio 1A Crinale della Romita Edifici sparsi esistenti al 1825	In disuso	Apertura carrabile principale con dimensione e infissi impropri.		
253a SCHEDA: non schedato	Pod. La Mandria strada Ponte Nuovo 47	manufatto precario		Art. 18m - Manufatto precario	
IDENTIFICAZIONE: C. T. R. / recente	Ambito del Virginio 1A Crinale della Romita Edifici sparsi costruiti dopo il 1939	Containers appoggiati al suolo, con copertura in lamiera ondulata, in apparente stato di abbandono			
254 SCHEDA: D.1.2	Romita Pod. Torrino strada Romita 45-46	edificio di base, con progetto definito, di epoca lorenese e successiva		Art. 17e - Ristrutturazione edilizia conservativa	
IDENTIFICAZIONE: catasto d'impianto	Ambito del Virginio 1A Crinale della Romita Edifici sparsi esistenti al 1939	Ristrutturato Residenza			
255 SCHEDA: D.1.1	Romita Pod. Petroio strada Romita 45-46	edificio di base di architettura spontanea di origine medievale		Art. 17d - Restauro	
IDENTIFICAZIONE: catasto leopoldino	Ambito del Virginio 1A Crinale della Romita Edifici sparsi esistenti al 1825	Conservato con modifiche alle aperture e, in alcuni casi, ai materiali Residenza			
256 SCHEDA: D.1.3	Romita Pod. Petroio strada Romita 45-46	rustico		Art. 17f - Ristrutturazione edilizia conservativa	
IDENTIFICAZIONE: catasto leopoldino	Ambito del Virginio 1A Crinale della Romita Edifici sparsi esistenti al 1825	Conservato Annesso agricolo			
257 SCHEDA: D.2.1	Romita Pod. la Valletta strada Romita 44	edificio di base di architettura spontanea di origine medievale	Edificio a pianta rettangolare con tetto a capanna e loggia più tarda addossata sul retro	Art. 17d - Restauro	
IDENTIFICAZIONE: catasto leopoldino	Ambito del Virginio 1A Crinale della Romita Edifici sparsi esistenti al 1825	Conservato Residenza			










EDIFICIO	- LOCALIZZAZIONE - PIANO STRUTTURALE	- TIPOLOGIA - CONSERVAZIONE e USO	- CARATTERISTICHE	INTERVENTO AMMESSO PRESCRIZIONI	
258 SCHEDA: D.2.3 IDENTIFICAZIONE: C. T. R. / recente	Romita strada Romita Ambito del Virginio 1A Crinale della Romita Edifici sparsi costruiti dopo il 1939	fabbricato recente residenziale Residenziale		Art. 18g - Fabbricato recente residenziale	
258a SCHEDA: D.2.2 IDENTIFICAZIONE: catasto d'impianto	Romita Pod. la Valletta strada Romita Ambito del Virginio 1A Crinale della Romita Edifici sparsi esistenti al 1939	rustico Pertinenza dell'abitazione principale		Art. 17f - Ristrutturazione edilizia conservativa	
259 SCHEDA: D.4.1-3 IDENTIFICAZIONE: catasto leopoldino	Romita Pod. La Villa strada Romita 43 Ambito del Virginio 1A Crinale della Romita Aree di protezione paes/stor/amb Edifici sparsi esistenti al 1825	edificio di base di architettura spontanea di origine medievale Ristrutturato in modo da rendere difficile la lettura tipologica. Residenza e agriturismo <i>La Villa</i>	Piccolo borgo rurale a pianta irregolare, derivato da una antica struttura conventuale, e coperture a due falde	Art. 17d - Ristrutturazione edilizia conservativa	
260 SCHEDA: D.4.4 IDENTIFICAZIONE: catasto leopoldino	Romita Pod. La Villa strada Romita 43 Ambito del Virginio 1A Crinale della Romita Aree di protezione paes/stor/amb Edifici sparsi esistenti al 1825	edificio di base di architettura spontanea di origine medievale Ristrutturato Residenza e agriturismo	Edificio a torre con contrafforti trasformata in residenza rurale. Modifiche alle aperture Modifiche alle aperture	Art. 17d - Restauro	
261 SCHEDA: D.4.5 IDENTIFICAZIONE: catasto leopoldino	Romita Pod. La Villa strada Romita 43 Ambito del Virginio 1A Crinale della Romita Aree di protezione paes/stor/amb Edifici sparsi esistenti al 1825	rustico Ristrutturato Residenza e agriturismo		Art. 17f - Ristrutturazione edilizia conservativa	
261a SCHEDA: D.4.7 IDENTIFICAZIONE: C. T. R. / recente	Romita Pod. La Villa strada Romita 43 Ambito del Virginio 1A Crinale della Romita Aree di protezione paes/stor/amb Edifici sparsi costruiti dopo il 1939	annesso Garage cantina con terrazza parcheggio soprastante		Art. 18l - Annesso	
261b SCHEDA: D.3.1 IDENTIFICAZIONE: C. T. R. / recente	Romita Pod. La Villa strada Romita Ambito del Virginio 1A Crinale della Romita Edifici sparsi costruiti dopo il 1939	manufatto precario		Art. 18m - Manufatto precario	
261c SCHEDA: D.3.2 IDENTIFICAZIONE: C. T. R. / recente	Romita Pod. La Villa strada Romita Ambito del Virginio 1A Crinale della Romita Edifici sparsi costruiti dopo il 1939	manufatto precario		Art. 18m - Manufatto precario	
262 SCHEDA: D.8b.2 IDENTIFICAZIONE: catasto leopoldino	Romita Pod. Querceto strada Romita 40 Ambito del Virginio 1A Crinale della Romita Aree di protezione paes/stor/amb Edifici sparsi esistenti al 1825	rustico Ristrutturato Residenza e appartamenti vacanza		Art. 17f - Ristrutturazione edilizia conservativa	
263 SCHEDA: D.8b.1 IDENTIFICAZIONE: catasto leopoldino	Romita Pod. Querceto strada Romita 40 Ambito del Virginio 1A Crinale della Romita Aree di protezione paes/stor/amb Edifici sparsi esistenti al 1825	edificio di base, con progetto definito, di epoca lorenese e successiva Ristrutturato Residenza e appartamenti vacanza	Edificio di pendio a tre piani (piano terra seminterrato) a pianta quadrata, con tetto a padiglione e torretta colombaria centrale interna	Art. 17e - Restauro	
264 SCHEDA: D.8a.1 IDENTIFICAZIONE: catasto leopoldino	Romita Pod. Querceto strada Romita 41 Ambito del Virginio 1A Crinale della Romita Aree di protezione paes/stor/amb Edifici sparsi esistenti al 1825	edificio di base, con progetto definito, di epoca lorenese e successiva Ristrutturato Residenza e appartamenti vacanza	Edificio lorenese di pendio a pianta rettangolare, tetto a padiglione e torretta colombaria centrale	Art. 17e - Ristrutturazione edilizia conservativa	
265 SCHEDA: D.8a.2 IDENTIFICAZIONE: catasto leopoldino	Romita Pod. Querceto strada Romita 41 Ambito del Virginio 1A Crinale della Romita Aree di protezione paes/stor/amb Edifici sparsi esistenti al 1825	rustico In abbandono	Demolito	Demolito	













EDIFICIO	- LOCALIZZAZIONE - PIANO STRUTTURALE	- TIPOLOGIA - CONSERVAZIONE e USO	- CARATTERISTICHE	INTERVENTO AMMESSO PRESCRIZIONI	
266 SCHEDA: D.15.3 IDENTIFICAZIONE: C. T. R. / recente	San Gimignano a Petroio strada Romita Ambito del Virginio 1A Crinale della Romita Aree di protezione paes/stor/amb Edifici sparsi costruiti dopo il 1939	rustico	Ristrutturato e trasformato	Art. 18h - Edificio ad uso agricolo / capannone agricolo	
266a SCHEDA: non schedato IDENTIFICAZIONE: C. T. R. / recente	San Gimignano a Petroio strada Romita Ambito del Virginio 1A Crinale della Romita Aree di protezione paes/stor/amb Edifici sparsi costruiti dopo il 1939	fabbricato recente residenziale		Art. 18g - Fabbricato recente residenziale	
267 SCHEDA: D.15.1 IDENTIFICAZIONE: catasto leopoldino	San Gimignano a Petroio, Pod. Piazza Strada Romita 34 Ambito del Virginio 1A Crinale della Romita Aree di protezione paes/stor/amb Edifici sparsi esistenti al 1825	edificio di base trasformato con progetto recente	Ristrutturato e trasformato Residenza	Art. 18g - Fabbricato recente residenziale È esclusa la demolizione	
268 SCHEDA: D.15.2 IDENTIFICAZIONE: catasto d'impianto	San Gimignano a Petroio, Pod. Piazza Strada Romita 34 Ambito del Virginio 1A Crinale della Romita Aree di protezione paes/stor/amb Edifici sparsi esistenti al 1939	edificio di base trasformato con progetto recente	Ristrutturato e trasformato Residenza	Art. 18g - Fabbricato recente residenziale È esclusa la demolizione	
268a SCHEDA: D.21.1 IDENTIFICAZIONE: C. T. R. / recente	Romita strada Romita Ambito del Virginio 1A Crinale della Romita Edifici sparsi costruiti dopo il 1939	annesso	Capanno in muratura per attrezzi agricoli	Art. 18l - Annesso	
269 SCHEDA: D.20.3 IDENTIFICAZIONE: catasto d'impianto	Romita Pod. Croce Strada Romita 32-33 Ambito del Virginio 1A Crinale della Romita Edifici sparsi esistenti al 1939	edificio di base, con progetto definito, di epoca lorenese e successiva	Conservato Residenza	Art. 17e - Ristrutturazione edilizia conservativa. È ammessa addizione volumetrica a completamento del processo tipologico di crescita	
270 SCHEDA: D.20.1 IDENTIFICAZIONE: catasto d'impianto	Romita Pod. Croce Strada Romita 32-33 Ambito del Virginio 1A Crinale della Romita Edifici sparsi esistenti al 1939	edificio di base, con progetto definito, di epoca lorenese e successiva	Conservato Residenza	Art. 17e - Restauro	
271 SCHEDA: D.20.2 IDENTIFICAZIONE: catasto d'impianto	Romita Pod. Croce Strada Romita 32-33 Ambito del Virginio 1A Crinale della Romita Edifici sparsi esistenti al 1939	rustico	Annesso agricolo	Art. 17f - Restauro	
271a SCHEDA: non schedato IDENTIFICAZIONE: catasto d'impianto	Romita Cimitero della Romita Ambito del Virginio 1A Crinale della Romita Cimiteri	Cimitero		Art. 29 - Cimiteri e relativo vincolo di rispetto	
272 SCHEDA: D.11.1 IDENTIFICAZIONE: catasto d'impianto	Romita Pod. Carrotto Strada Romita 39 Ambito del Virginio 1A Crinale della Romita Edifici sparsi esistenti al 1939	edificio di base, con progetto definito, di epoca lorenese e successiva	Ristrutturato Residenziale	Art. 17e - Ristrutturazione edilizia conservativa	
273 SCHEDA: D.11.2 IDENTIFICAZIONE: catasto d'impianto	Romita Pod. Carrotto Strada Romita 39 Ambito del Virginio 1A Crinale della Romita Edifici sparsi esistenti al 1939	rustico	Ristrutturato Residenziale	Art. 17f - Ristrutturazione edilizia conservativa	
273a SCHEDA: non schedato IDENTIFICAZIONE: C. T. R. / recente	Romita Strada Romita Ambito del Virginio 1A Crinale della Romita Edifici sparsi costruiti dopo il 1939	fabbricato recente residenziale	Residenziale	Art. 18g - Fabbricato recente residenziale	










EDIFICIO	- LOCALIZZAZIONE - PIANO STRUTTURALE	- TIPOLOGIA - CONSERVAZIONE e USO	- CARATTERISTICHE	INTERVENTO AMMESSO PRESCRIZIONI	
274 SCHEDA: D.7.2 IDENTIFICAZIONE: catasto d'impianto	Romita Pod. Cipereto Strada Romita 48 Ambito del Virginio 1A Crinale della Romita Edifici sparsi esistenti al 1939	rustico		Art. 17f - Ristrutturazione edilizia conservativa	
275 SCHEDA: D.7.1 IDENTIFICAZIONE: catasto leopoldino	Romita Pod. Cipereto Strada Romita 48 Ambito del Virginio 1A Crinale della Romita Edifici sparsi esistenti al 1825	edificio di base di architettura spontanea di origine medievale	Edificio ristrutturato e ampliato in epoca lorenese, la cui attuale torre colombaria è costituita probabilmente dal nucleo originale medievale a torre. Contrafforti. Bene culturale.	Art. 17d - Restauro	
275a SCHEDA: non schedato IDENTIFICAZIONE: C. T. R. / recente	Romita Pod. Cipereto Strada Romita 48 Ambito del Virginio 1A Crinale della Romita Edifici sparsi costruiti dopo il 1939	edificio ad uso agricolo / capannone agricolo		Art. 18h - Edificio ad uso agricolo / capannone agricolo	
275b SCHEDA: non schedato IDENTIFICAZIONE: C. T. R. / recente	Romita Strada Romita Ambito del Virginio 1A Crinale della Romita Edifici sparsi costruiti dopo il 1939	edificio ad uso agricolo / capannone agricolo	Ristrutturato per agriturismo "Podere di Lorenzo"	Art. 18h - Edificio ad uso agricolo / capannone agricolo	
275c SCHEDA: non schedato IDENTIFICAZIONE: C. T. R. / recente	Romita Camping Romita Strada Romita Ambito del Virginio 1A Crinale della Romita Vigneti, oliveti, coltivazioni arboree	Area campeggio con piscina e servizi connessi		Art. 13 - Il territorio rurale - 4) Destinazioni d'uso e loro articolazione	
276 SCHEDA: D.6.1-2 IDENTIFICAZIONE: catasto leopoldino	Romita Pod. il Sodo Strada Romita 4 Ambito del Virginio 1A Crinale della Romita Edifici sparsi esistenti al 1825	edificio di base di architettura spontanea di origine medievale	Edificio con torre e rustico accostato, già in rovina, ampiamente ristrutturato Copertura della torre con misure eccessive	Art. 17d - Ristrutturazione edilizia conservativa	
277 SCHEDA: D.16.1-2 IDENTIFICAZIONE: catasto leopoldino	Chiesa di San Gimignano a Petroio Ambito del Virginio 1A Crinale della Romita Aree di protezione paes/stor/amb Chiese e conventi	edificio specialistico religioso	Bene culturale e architettonico Garage e annessi accostati all'abside	Art. 17a- Restauro Demolizione ed eventuale rilocalizzazione degli annessi e delle superfetazioni	
278 SCHEDA: D.12.1 IDENTIFICAZIONE: catasto d'impianto	San Gimignano a Petroio Pod. Poggerino Strada Romita Ambito del Virginio 1A Crinale della Romita Edifici sparsi esistenti al 1939	edificio di base, con progetto definito, di epoca lorenese e successiva	Edificio di tipo lorenese a pianta rettangolare con tetto a capanna e torretta colombaria centrale Perdita del rapporto con il contesto originale	Art. 17e - Ristrutturazione edilizia conservativa	
279 SCHEDA: D.12.3 IDENTIFICAZIONE: catasto d'impianto	San Gimignano a Petroio Pod. Poggerino Strada Romita Ambito del Virginio 1A Crinale della Romita Edifici sparsi costruiti dopo il 1939	rustico	Fienile a pianta rettangolare con tetto a capanna trasformato in residenza con l'apertura di due porte ad arco sul fianco e l'abbassamento della quota del pavimento	Art. 17f - Ristrutturazione edilizia conservativa	
280 SCHEDA: D.12.2 IDENTIFICAZIONE: catasto d'impianto	San Gimignano a Petroio Pod. Poggerino Strada Romita Ambito del Virginio 1A Crinale della Romita Edifici sparsi esistenti al 1939	rustico		Art. 17f - Ristrutturazione edilizia conservativa	
281 SCHEDA: D.9.3 IDENTIFICAZIONE: catasto d'impianto	San Gimignano a Petroio Pod. Pescina Ambito del Virginio 1A Crinale della Romita Edifici sparsi esistenti al 1939	rustico	In abbandono (area interessata dalla cava di Pescina)	Art. 36 - Aree di degrado geofisico	
282 SCHEDA: D.9.1 IDENTIFICAZIONE: catasto leopoldino	San Gimignano a Petroio Pod. Pescina Strada Romita 38 Ambito del Virginio 1A Crinale della Romita Edifici sparsi esistenti al 1825	edificio di base di architettura spontanea di origine medievale / rinascimentale	Edificio di origine pre-lorenese a pianta rettangolare e tetto a capanna, con modifiche e aggiunte ottonecentesche. Edificio demolito	Art. 36 - Aree di degrado geofisico	













EDIFICIO	- LOCALIZZAZIONE - PIANO STRUTTURALE	- TIPOLOGIA - CONSERVAZIONE e USO	- CARATTERISTICHE	INTERVENTO AMMESSO PRESCRIZIONI	
283 SCHEDA: D.9.2 IDENTIFICAZIONE: catasto leopoldino	San Gimignano a Petroio Pod. Pescina Ambito del Virginio 1A Crinale della Romita Edifici sparsi esistenti al 1825	rustico Rustico in abbandono (area interessata dalla cava di Pescina)	Edificio demolito	Art. 36 - Aree di degrado geofisico	
284 SCHEDA: D.13.1 IDENTIFICAZIONE: catasto leopoldino	San Giusto Pod. Capalle Ambito del Virginio 1A Crinale della Romita Edifici sparsi esistenti al 1825	edificio di base di architettura spontanea di origine medievale / rinascimentale Ristrutturato Residenziale	Edificio di origine medievale con torre e accrescimenti otto-novecenteschi.	Art. 17d - Restauro	
285 SCHEDA: D.13.2 IDENTIFICAZIONE: catasto leopoldino	San Giusto Pod. Capalle Ambito del Virginio 1A Crinale della Romita Edifici sparsi esistenti al 1825	rustico Ristrutturato Residenziale		Art. 17f - Ristrutturazione edilizia conservativa	
286 SCHEDA: D.24.1 IDENTIFICAZIONE: catasto leopoldino	Romita Pod. Casanova Strada Romita 30-31 Ambito del Virginio 1A Crinale della Romita Edifici sparsi esistenti al 1825	edificio di base di architettura spontanea di origine medievale / rinascimentale Conservato Residenza	Edificio con nucleo originario a torre di origine medievale e successivo ampliamento pre-lorenese con tetto a capanna	Art. 17d - Restauro	
287 SCHEDA: D.24.2 IDENTIFICAZIONE: catasto d'impianto	Romita Pod. Casanova Strada Romita 30-31 Ambito del Virginio 1A Crinale della Romita Edifici sparsi esistenti al 1939	rustico Conservato Annesso agricolo		Art. 17f - Ristrutturazione edilizia conservativa	
288 SCHEDA: non schedato IDENTIFICAZIONE: C. T. R. / recente	Romita Pod. Casanova Strada Romita 30-31 Ambito del Virginio 1A Crinale della Romita Edifici sparsi costruiti dopo il 1939	manufatto precario Capanne in lamiera per attrezzi agricoli		Art. 18m - Manufatto precario	
289 SCHEDA: D.34.1 IDENTIFICAZIONE: catasto leopoldino	Romita Pod. Poggio Rozzi Strada Romita 29 Ambito del Virginio 1A Crinale della Romita Edifici sparsi esistenti al 1825	edificio di base trasformato con progetto recente Trasformato Residenza, Agriturismo e appartamenti vacanza	Edificio presente al catasto leopoldino, di difficile lettura tipologica per le pesanti trasformazioni subite	Art. 18g - Fabbriato recente residenziale. È esclusa la demolizione	
291 SCHEDA: non schedato IDENTIFICAZIONE: C. T. R. / recente	Romita Pod. Poggio Rozzi Strada Romita 29 Ambito del Virginio 1A Crinale della Romita Edifici sparsi costruiti dopo il 1939	fabbriato recente residenziale Agriturismo e appartamenti vacanza		Art. 18g - Fabbriato recente residenziale	
292 SCHEDA: D.34.2 IDENTIFICAZIONE: C. T. R. / recente	Romita Pod. Poggio Rozzi Strada Romita 29 Ambito del Virginio 1A Crinale della Romita Edifici sparsi costruiti dopo il 1939	edificio ad uso agricolo / capannone agricolo Agriturismo e appartamenti vacanza		Art. 18h - Edificio ad uso agricolo / capannone agricolo	
292a SCHEDA: non schedato IDENTIFICAZIONE: non cartografato	Romita Pod. Poggio Rozzi Strada Romita 29 Ambito del Virginio 1A Crinale della Romita Edifici sparsi costruiti dopo il 1939	fabbriato recente residenziale Agriturismo e appartamenti vacanza		Art. 18g - Fabbriato recente residenziale	
293 SCHEDA: D.26.1 IDENTIFICAZIONE: catasto leopoldino	Romita Pod. il Palazzino Strada Romita 24-26 Ambito del Virginio 1A Crinale della Romita Edifici sparsi esistenti al 1825	edificio di base, con progetto definito, di epoca lorenese e successiva Ristrutturato con modifiche alle aperture Residenza	Edificio a pianta quadrata di tipo lorenese con copertura a padiglione e torre colombaria centrale a filo della facciata	Art. 17e - Ristrutturazione edilizia conservativa	
294 SCHEDA: D.26.2 IDENTIFICAZIONE: catasto d'impianto	Romita Pod. il Palazzino Strada Romita 24-26 Ambito del Virginio 1A Crinale della Romita Edifici sparsi esistenti al 1939	rustico Ristrutturato Residenziale		Art. 17f - Ristrutturazione edilizia conservativa. È ammessa l'addizione volumetrica.	













EDIFICIO	- LOCALIZZAZIONE - PIANO STRUTTURALE	- TIPOLOGIA - CONSERVAZIONE e USO	- CARATTERISTICHE	INTERVENTO AMMESSO PRESCRIZIONI	
295 SCHEDA: D.26.3 IDENTIFICAZIONE: catasto d'impianto	Romita Pod. il Palazzino Strada Romita 24-26 Ambito del Virginio 1A Crinale della Romita Edifici sparsi esistenti al 1939	rustico Conservato con logge aggiunte Annesso agricolo		Art. 17f - Ristrutturazione edilizia conservativa	
296 SCHEDA: D.35.1 IDENTIFICAZIONE: catasto leopoldino	Romita Pod. Pozzo Strada Romita 23 Ambito del Virginio 1A Crinale della Romita Edifici sparsi esistenti al 1825	edificio di base di architettura spontanea di origine medievale / rinascimentale Restaurato Residenza	Edificio di origine medievale con accrescimenti di epoca lorenese. Bene culturale	Art. 17d - Restauro	
297 SCHEDA: D.35.2 IDENTIFICAZIONE: catasto leopoldino	Romita Pod. Pozzo Strada Romita 23 Ambito del Virginio 1A Crinale della Romita Edifici sparsi esistenti al 1825	rustico Ristrutturato Residenza		Art. 17f - Ristrutturazione edilizia conservativa	
298 SCHEDA: D.36.2 IDENTIFICAZIONE: catasto d'impianto	Romita Pod. Querce Strada Romita 20 Ambito del Virginio 1A Crinale della Romita Aree di protezione paes/stor/amb Edifici sparsi esistenti al 1939	rustico Ristrutturato Garage e deposito		Art. 17f - Ristrutturazione edilizia conservativa	
299 SCHEDA: D.36.1 IDENTIFICAZIONE: catasto leopoldino	Romita Pod. Querce Strada Romita 20 Ambito del Virginio 1A Crinale della Romita Aree di protezione paes/stor/amb Edifici sparsi esistenti al 1825	edificio di base, con progetto definito, di epoca lorenese e successiva Ristrutturato Residenza	Edificio di difficile lettura tipologica per le trasformazioni subite	Art. 17e - Ristrutturazione edilizia conservativa	
299a SCHEDA: non schedato IDENTIFICAZIONE: C. T. R. / recente	Romita Pod. Querce Strada Romita 20 Ambito del Virginio 1A Crinale della Romita Aree di protezione paes/stor/amb Edifici sparsi costruiti dopo il 1939	annesso		Art. 18i - Annesso	
300 SCHEDA: D.37.2 IDENTIFICAZIONE: catasto leopoldino	Romita Villa Strada (o Villa Moris) Strada Romita 16-18 Ambito del Virginio 1A Crinale della Romita Aree di protezione paes/stor/amb Edifici sparsi esistenti al 1825	edificio specialistico Ristrutturato Residenza	Frantoio di origine lorenese	Art. 17c - Restauro	
301 SCHEDA: D.37.1 IDENTIFICAZIONE: catasto leopoldino	Romita Villa Strada (o Villa Moris) Strada Romita 16-18 Ambito del Virginio 1A Crinale della Romita Aree di protezione paes/stor/amb Edifici sparsi esistenti al 1825	villa, villa-fattoria Conservata Residenza	Villa di origine lorenese con parco. Bene culturale e architettonico	Art. 17b - Restauro	
301a SCHEDA: D.37.3 IDENTIFICAZIONE: catasto leopoldino	Romita Villa Strada (o Villa Moris) Strada Romita 16-18 Ambito del Virginio 1A Crinale della Romita Aree di protezione paes/stor/amb Edifici sparsi esistenti al 1825	edificio specialistico religioso Conservato Cappella gentilizia		Art. 17a - Restauro	
302 SCHEDA: D.37.4 IDENTIFICAZIONE: catasto leopoldino	Romita Villa Strada (o Villa Moris) Strada Romita 16-18 Ambito del Virginio 1A Crinale della Romita Aree di protezione paes/stor/amb Edifici sparsi esistenti al 1825	edificio di base di architettura spontanea di origine medievale / rinascimentale Ristrutturato Residenza	Edificio di tipo lorenese con successivi ampliamenti ottocenteschi (in particolare, la loggia anteriore con terrazza)	Art. 17d - Restauro	
303 SCHEDA: D.37.5 IDENTIFICAZIONE: catasto d'impianto	Romita Villa Strada (o Villa Moris) Strada Romita 16-18 Ambito del Virginio 1A Crinale della Romita Aree di protezione paes/stor/amb Edifici sparsi esistenti al 1939	rustico Ristrutturato e trasformato Residenza		Art. 17f - Ristrutturazione edilizia conservativa	
304 SCHEDA: D.22.2 IDENTIFICAZIONE: catasto d'impianto	Romita Pod. San Giusto Strada Romita 21-22 Ambito del Virginio 1A Crinale della Romita Edifici sparsi costruiti dopo il 1939	rustico In abbandono e semidiruto		Art. 17f - Ristrutturazione edilizia con ripristino tipologico	













EDIFICIO	- LOCALIZZAZIONE - PIANO STRUTTURALE	- TIPOLOGIA - CONSERVAZIONE e USO	- CARATTERISTICHE	INTERVENTO AMMESSO PRESCRIZIONI	
305 SCHEDA: D.22.1 IDENTIFICAZIONE: catasto leopoldino	Romita Pod. San Giusto Strada Romita 21-22 Ambito del Virginio 1A Crinale della Romita Edifici sparsi esistenti al 1825	edificio di base di architettura spontanea di origine medievale / rinascimentale Conservato Residenza rurale in disuso	Edificio di origine medievale con accrescimenti di epoca successiva. Bene culturale	Art. 17d - Restauro	
306 SCHEDA: D.22.3 IDENTIFICAZIONE: catasto leopoldino	Romita Pod. San Giusto Strada Romita 21-22 Ambito del Virginio 1A Crinale della Romita Edifici sparsi esistenti al 1825	edificio di base, con progetto definito, di epoca lorenese e successiva Conservato Residenza rurale	Bene culturale In stato di abbandono	Art. 17e - Restauro	
307 SCHEDA: D.49.1 IDENTIFICAZIONE: C. T. R. / recente	Romita Poggetto a Petroio Strada Romita 10-12 Ambito del Virginio 1A Crinale della Romita Edifici sparsi costruiti dopo il 1939	fabbricato recente residenziale		Art. 18g - Fabbricato recente residenziale	
308 SCHEDA: D.48.1 IDENTIFICAZIONE: C. T. R. / recente	Romita Poggetto a Petroio Strada Romita 10-12 Ambito del Virginio 1A Crinale della Romita Edifici sparsi costruiti dopo il 1939	fabbricato recente residenziale		Art. 18g - Fabbricato recente residenziale	
309 SCHEDA: D.50.2 IDENTIFICAZIONE: catasto d'impianto	Romita Poggetto a Petroio Strada Romita 10-12 Ambito del Virginio 1A Crinale della Romita Edifici sparsi esistenti al 1939	edificio di base trasformato con progetto recente Residenza		Art. 18g - Fabbricato recente residenziale. È esclusa la demolizione	
310 SCHEDA: D.50.1 IDENTIFICAZIONE: catasto leopoldino	Romita Poggetto a Petroio Strada Romita 10-12 Ambito del Virginio 1A Crinale della Romita Edifici sparsi esistenti al 1825	edificio di base, con progetto definito, di epoca lorenese e successiva Ristrutturato Residenza	Borgo rurale di epoca lorenese	Art. 17e - Ristrutturazione edilizia conservativa	
311 SCHEDA: D.50.3 IDENTIFICAZIONE: catasto d'impianto	Romita Poggetto a Petroio Strada Romita 10-12 Ambito del Virginio 1A Crinale della Romita Edifici sparsi esistenti al 1939	edificio di base trasformato con progetto recente Ristrutturato e trasformato Residenziale	Edificio novecentesco con trasformazioni	Art. 18g - Fabbricato recente residenziale. È esclusa la demolizione	
312 SCHEDA: D.50.4 IDENTIFICAZIONE: C. T. R. / recente	Romita Poggetto a Petroio Strada Romita 10-12 Ambito del Virginio 1A Crinale della Romita Edifici sparsi costruiti dopo il 1939	edificio ad uso agricolo / capannone agricolo Annesso agricolo (rimessa)		Art. 18h - Edificio ad uso agricolo / capannone agricolo	
313 SCHEDA: D.50.5 IDENTIFICAZIONE: C. T. R. / recente	Romita Poggetto a Petroio Strada Romita 10-12 Ambito del Virginio 1A Crinale della Romita Edifici sparsi costruiti dopo il 1939	annesso pertinenza dell'abitazione		Art. 18i - Annesso	
314 SCHEDA: non schedato IDENTIFICAZIONE: catasto d'impianto	Romita Strada Romita Ambito del Virginio 1A Crinale della Romita Aree di protezione paes/stor/amb Edifici sparsi esistenti al 1939	edificio di base, con progetto definito, di epoca lorenese e successiva Conservato Residenziale	Palazzetto plurifamiliare	Art. 17e - Ristrutturazione edilizia conservativa	
315 SCHEDA: non schedato IDENTIFICAZIONE: C. T. R. / recente	Romita Strada Romita Ambito del Virginio 1A Crinale della Romita Aree di protezione paes/stor/amb Edifici sparsi costruiti dopo il 1939	annesso Garage pertinenziale		Art. 18i - Annesso Art. 13.4 - Piccoli agglomerati	
316 SCHEDA: non schedato IDENTIFICAZIONE: catasto d'impianto	Romita Strada Romita Ambito del Virginio 1A Crinale della Romita Aree di protezione paes/stor/amb Edifici sparsi esistenti al 1939	edificio di base, con progetto definito, di epoca lorenese e successiva Conservato Residenziale; attività commerciale connessa alla residenza	Complesso edilizio unitario di case a schiera mono e plurifamiliari edificate lungostrada, disposte a formare una L	Art. 17e - Ristrutturazione edilizia conservativa Art. 13.4 - Piccoli agglomerati	











EDIFICIO	- LOCALIZZAZIONE - PIANO STRUTTURALE	- TIPOLOGIA - CONSERVAZIONE e USO	- CARATTERISTICHE	INTERVENTO AMMESSO PRESCRIZIONI	
317 SCHEDA: non schedato IDENTIFICAZIONE: catasto d'impianto	Romita Strada Romita Ambito del Virginio 1A Crinale della Romita Aree di protezione paes/stor/amb Edifici sparsi esistenti al 1939	edificio di base, con progetto definito, di epoca lorenese e successiva		Art. 17e - Ristrutturazione edilizia conservativa Art. 13.4 - Piccoli agglomerati	
318 SCHEDA: non schedato IDENTIFICAZIONE: catasto d'impianto	Romita Strada Romita Ambito del Virginio 1A Crinale della Romita Aree di protezione paes/stor/amb Edifici sparsi esistenti al 1939	edificio di base trasformato con progetto recente		Art. 18g - Fabbricato recente residenziale Art. 13.4 - Piccoli agglomerati È esclusa la demolizione	
319 SCHEDA: non schedato IDENTIFICAZIONE: C. T. R. / recente	Romita Strada Romita Ambito del Virginio 1A Crinale della Romita Edifici sparsi costruiti dopo il 1939	manufatto precario		Art. 18m - Manufatto precario Art. 13.4 - Piccoli agglomerati	
320 SCHEDA: D.57.1 IDENTIFICAZIONE: catasto d'impianto	Romita Pod. Le Casette Strada Romita 1 Ambito del Virginio 1A Crinale della Romita Edifici sparsi esistenti al 1939	edificio di base trasformato con progetto recente		Art. 18g - Fabbricato recente residenziale È esclusa la demolizione	
321 SCHEDA: D.52.2 IDENTIFICAZIONE: catasto leopoldino	Romita, Strada Romita 8-9 Ambito del Virginio 1A Crinale della Romita Edifici sparsi esistenti al 1825	rustico		Art. 17f - Ristrutturazione edilizia conservativa Art. 13.4 - Piccoli agglomerati	
322 SCHEDA: D.52.1 IDENTIFICAZIONE: catasto leopoldino	Romita Pod. Pian Guazzi Strada Romita 8-9 Ambito del Virginio 1A Crinale della Romita Aree di protezione paes/stor/amb Edifici sparsi esistenti al 1825	edificio di base di architettura spontanea di origine medievale / rinascimentale	Edificio lungostrada di origine medievale con accrescimenti otto-novecenteschi	Art. 17d - Restauro Art. 13.4 - Piccoli agglomerati	
323 SCHEDA: D.51.1-2 IDENTIFICAZIONE: catasto leopoldino	Romita Pod. Pian Guazzi Strada Romita 2-5 Ambito del Virginio 1A Crinale della Romita Edifici sparsi esistenti al 1825	edificio di base trasformato con progetto recente	Edificio presente al Catasto leopoldino, con successivi accrescimenti otto-novecenteschi e modifiche recenti che lo rendono di difficile lettura tipologica	Art. 18g - Fabbricato recente residenziale Art. 13.4 - Piccoli agglomerati È esclusa la demolizione	
324 SCHEDA: D.51.3 IDENTIFICAZIONE: C. T. R. / recente	Romita Pod. Pian Guazzi Strada Romita 2-5 Ambito del Virginio 1A Crinale della Romita Edifici sparsi costruiti dopo il 1939	fabbricato recente residenziale		Art. 18g - Fabbricato recente residenziale Art. 13.4 - Piccoli agglomerati	
325 SCHEDA: D.38.7 IDENTIFICAZIONE: catasto leopoldino	Romita Poggio Petroio Strada Ponte Nuovo 1-4 Ambito del Virginio 1A Crinale della Romita Aree di protezione paes/stor/amb Ville e castelli	edificio di base di architettura spontanea di origine medievale / rinascimentale	Torre di origine medievale con accrescimento laterale con residenza e rustico Bene culturale	Art. 17d - Restauro	
326 SCHEDA: D.38.1 IDENTIFICAZIONE: catasto leopoldino	Romita Poggio Petroio Strada Ponte Nuovo 1-4 Ambito del Virginio 1A Crinale della Romita Aree di protezione paes/stor/amb Ville e castelli	villa, villa-fattoria	Bene culturale e architettonico	Art. 17b - Restauro	
327 SCHEDA: D.38.5 IDENTIFICAZIONE: catasto leopoldino	Romita Poggio Petroio Strada Ponte Nuovo 1-4 Ambito del Virginio 1A Crinale della Romita Aree di protezione paes/stor/amb Ville e castelli	rustico		Art. 17f - Restauro	
328 SCHEDA: D.38.2 IDENTIFICAZIONE: catasto leopoldino	Romita Poggio Petroio Strada Ponte Nuovo 1-4 Ambito del Virginio 1A Crinale della Romita Aree di protezione paes/stor/amb Ville e castelli	rustico	Edificio secentesco con loggiato tamponato nell'ottocento Bene culturale	Art. 17f - Restauro	



EDIFICIO	- LOCALIZZAZIONE - PIANO STRUTTURALE	- TIPOLOGIA - CONSERVAZIONE e USO	- CARATTERISTICHE	INTERVENTO AMMESSO PRESCRIZIONI	
329 SCHEDA: D.38.6 IDENTIFICAZIONE: catasto leopoldino	Romita Poggio Petroio Strada Ponte Nuovo 1-4 Ambito del Virginio 1A Crinale della Romita Aree di protezione paes/stor/amb Ville e castelli	edificio di base di architettura spontanea di origine medievale / rinascimentale Conservato Residenza	Edificio di origine rinascimentale, a pianta irregolare, segno dei successivi accrescimenti, con tetti a padiglione. Bene culturale	Art. 17d - Restauro	
330 SCHEDA: D.27.1 IDENTIFICAZIONE: catasto leopoldino	Romita Pod. il Casino Strada Ponte Nuovo 1-4 Ambito del Virginio 1A Crinale della Romita Aree di protezione paes/stor/amb Edifici sparsi esistenti al 1825	edificio di base, con progetto definito, di epoca lorenese e successiva Ristrutturato e trasformato Residenza	Casa colonica, parte di un complesso di origine rinascimentale integralmente ristrutturato in epoca lorenese, a pianta rettangolare, tetti a padiglione e torre colombaria centrale	Art. 17e - Restauro	
331 SCHEDA: D.27.3 IDENTIFICAZIONE: catasto leopoldino	Romita Pod. il Casino Strada Ponte Nuovo 1-4 Ambito del Virginio 1A Crinale della Romita Aree di protezione paes/stor/amb Edifici sparsi esistenti al 1825	rustico Ristrutturato Residenziale		Art. 17f - Ristrutturazione edilizia conservativa	
332 SCHEDA: D.58.1 IDENTIFICAZIONE: catasto d'impianto	Romita Strada Romita Ambito del Virginio 1A Crinale della Romita Edifici sparsi esistenti al 1939	rustico Ristrutturato e trasformato Residenza		Art. 17f - Ristrutturazione edilizia conservativa	
333 SCHEDA: D.23.1 IDENTIFICAZIONE: catasto leopoldino	Ponte Nuovo Pod. La Fonte Strada Cassia 7 Ambito del Virginio 1A Crinale della Romita Edifici sparsi esistenti al 1825	edificio di base trasformato con progetto recente Ristrutturato e trasformato Residenziale	Edificio presente al Catasto leopoldino pesantemente ristrutturato	Art. 18g - Fabbricato recente residenziale. È esclusa la demolizione	
334 SCHEDA: D.23.2 IDENTIFICAZIONE: catasto leopoldino	Ponte Nuovo Pod. La Fonte Strada Cassia 7 Ambito del Virginio 1A Crinale della Romita Edifici sparsi esistenti al 1825	rustico Annesso / magazzino		Art. 17f - Ristrutturazione edilizia conservativa	
334a SCHEDA: non schedato IDENTIFICAZIONE: C. T. R. / recente	Ponte Nuovo Pod. La Fonte Strada Cassia 7 Ambito del Virginio 1A Crinale della Romita Edifici sparsi costruiti dopo il 1939	annesso Pertinenza dell'abitazione		Art. 18i - Annesso	
334b SCHEDA: non schedato IDENTIFICAZIONE: C. T. R. / recente	Ponte Nuovo Pod. La Fonte Strada Cassia 7 Ambito del Virginio 1A Crinale della Romita Edifici sparsi costruiti dopo il 1939	edificio ad uso agricolo / capannone agricolo Cantina dell'azienda agrituristica "La Tancia"		Art. 18h - Edificio ad uso agricolo / capannone agricolo	
335 SCHEDA: D.59.1 IDENTIFICAZIONE: catasto leopoldino	Romita Pod. La Romita Via del Cerro 11-12 Ambito del Virginio 1A Crinale della Romita Edifici sparsi esistenti al 1825	edificio di base, con progetto definito, di epoca lorenese e successiva Ristrutturato e trasformato Residenza, ristorante e affittacamere	Edificio costituito da due corpi a pianta rettangolare con tetto a capanna, pesantemente trasformato anche in tempi recenti	Art. 17e - Ristrutturazione edilizia conservativa. Sono ammesse strutture leggere sul retro idonee per la ricezione esterna	
336 SCHEDA: D.63.1 IDENTIFICAZIONE: catasto leopoldino	Romita Pod. Poggio a Grilli Via del Cerro Ambito del Virginio 1A Crinale della Romita Edifici sparsi esistenti al 1825	edificio di base di architettura spontanea di origine medievale / rinascimentale Ristrutturato Residenza Fattoria Poggio Romita	Edificio a pianta pressoché quadrata, con tetto a padiglione e aggiunte recenti	Art. 17d - Ristrutturazione edilizia conservativa	
337 SCHEDA: D.63.3 IDENTIFICAZIONE: C. T. R. / recente	Romita Pod. Poggio a Grilli Via del Cerro Ambito del Virginio 1A Crinale della Romita Edifici sparsi costruiti dopo il 1939	fabbricato recente residenziale e annesso agricolo Residenza, uffici e magazzino	Edificio ordinario di recente costruzione costituito da due corpi aderenti a pianta rettangolare con copertura a capanna	Art. 18g - Fabbricato recente residenziale. e 18h - Edificio ad uso agricolo / capannone agricolo	
338 SCHEDA: D.63.2 IDENTIFICAZIONE: catasto leopoldino	Romita Pod. Poggio a Grilli Via del Cerro Ambito del Virginio 1A Crinale della Romita Edifici sparsi esistenti al 1825	rustico Ristrutturato Annesso agricolo	Trasformato integralmente	Art. 18h - Edificio ad uso agricolo / capannone agricolo	













EDIFICIO	- LOCALIZZAZIONE - PIANO STRUTTURALE	- TIPOLOGIA - CONSERVAZIONE e USO	- CARATTERISTICHE	INTERVENTO AMMESSO PRESCRIZIONI	
338a SCHEDA: non schedato IDENTIFICAZIONE: C. T. R. / recente	Romita Pod. Poggio a Grilli Via del Cerro	edificio ad uso agricolo / capannone agricolo		Art. 18h - Edificio ad uso agricolo / capannone agricolo	
339 SCHEDA: D.74.3 IDENTIFICAZIONE: C. T. R. / recente	Romita Via del Cerro 7-8	fabbricato recente residenziale	Annesso agricolo profondamente ristrutturato	Art. 18g - Fabbricato recente residenziale. È esclusa la demolizione	
340 SCHEDA: D.74.2 IDENTIFICAZIONE: catasto d'impianto	Romita Pod. La Rocca Via del Cerro 7-8	rustico		Art. 17f - Ristrutturazione edilizia conservativa	
341 SCHEDA: D.74.1 IDENTIFICAZIONE: catasto leopoldino	Romita Pod. La Rocca Via del Cerro 7-8	edificio di base, con progetto definito, di epoca lorenese e successiva	Edificio di epoca lorenese a pianta rettangolare con tetto a padiglione	Art. 17e - Restauro	
342 SCHEDA: non schedato IDENTIFICAZIONE: C. T. R. / recente	Romita Pod. La Rocca Via del Cerro 7-8	manufatto precario		Demolito	
343 SCHEDA: D.68.3 IDENTIFICAZIONE: C. T. R. / recente	Romita Pod. Vogliamara vecchia Via del Cerro 9	edificio ad uso agricolo / capannone agricolo		Art. 18h - Edificio ad uso agricolo / capannone agricolo	
344 SCHEDA: D.68.1 IDENTIFICAZIONE: catasto leopoldino	Romita Pod. Vogliamara vecchia Via del Cerro 9	edificio di base di architettura spontanea di origine medievale / rinascimentale	Edificio di origine pre-lorenese con loggiato a tre archi e muri a scarpa	Art. 17d - Restauro	
345 SCHEDA: D.68.2 IDENTIFICAZIONE: catasto leopoldino	Romita Pod. Vogliamara vecchia Via del Cerro 9	rustico		Art. 17f - Ristrutturazione edilizia conservativa	
346 SCHEDA: D.77.2 IDENTIFICAZIONE: catasto leopoldino	Romita Pod. Vogliamara secondo Via del Cerro 6	rustico		Art. 17f - Ristrutturazione edilizia conservativa	
347 SCHEDA: D.77.1 IDENTIFICAZIONE: catasto leopoldino	Romita Pod. Vogliamara secondo Via del Cerro 6	edificio di base, con progetto definito, di epoca lorenese e successiva	Edificio ottocentesco ristrutturato e modificato	Art. 17e - Restauro	
348 SCHEDA: D.77.3 IDENTIFICAZIONE: C. T. R. / recente	Romita Pod. Vogliamara secondo Via del Cerro 6	fabbricato recente residenziale		Art. 18g - Fabbricato recente residenziale	
349 SCHEDA: D.69.2 IDENTIFICAZIONE: catasto leopoldino	Romita Pod. L'Olmo Strada Commenda 1	rustico	Fienile a pianta rettangolare con tetto a capanna e inusuale apertura trilobata	Art. 17f - Restauro	
	Ambito del Virginio 1A Crinale della Romita Edifici sparsi esistenti al 1825	Conservato Residenza e affittacamere	Recente tettoia in muratura addossata sul fianco		













EDIFICIO	- LOCALIZZAZIONE - PIANO STRUTTURALE	- TIPOLOGIA - CONSERVAZIONE e USO	- CARATTERISTICHE	INTERVENTO AMMESSO PRESCRIZIONI	
350 SCHEDA: D.69.1 IDENTIFICAZIONE: catasto leopoldino	Romita Pod. L'Olmo Strada Commenda 1 Ambito del Virginio 1A Crinale della Romita Edifici sparsi esistenti al 1825	edificio di base, con progetto definito, di epoca lorenese e successiva Conservato Residenza	Edificio lorenese a pianta rettangolare con tetto a padiglione e piccola torre colombaria. Addizione novecentesca posteriore con scala di accesso al piano superiore. Bene culturale	Art. 17e - Restauro	
350a SCHEDA: D.69.3 IDENTIFICAZIONE: catasto d'impianto	Romita Pod. L'Olmo Strada Commenda 1 Ambito del Virginio 1A Crinale della Romita Edifici sparsi esistenti al 1939	rustico minore Annesso agricolo		Art. 17f - Ristrutturazione edilizia conservativa	
351 SCHEDA: D.60.1 IDENTIFICAZIONE: catasto leopoldino	Romita Pod. Santa Margherita Strada Commenda 9-10 Ambito del Virginio 1A Crinale della Romita Edifici sparsi esistenti al 1825	edificio di base, con progetto definito, di epoca lorenese e successiva Conservato Residenza	Edificio lorenese a pianta rettangolare con tetto a padiglione e piccola torre colombaria. Baracche addossate sul retro. Bene culturale	Art. 17e - Restauro	
352 SCHEDA: D.60.2 IDENTIFICAZIONE: catasto leopoldino	Romita Pod. Santa Margherita Strada Commenda 9-10 Ambito del Virginio 1A Crinale della Romita Edifici sparsi esistenti al 1825	rustico Ristrutturato e ampliato Fienile e logge carraie		Art. 17f - Restauro	
352a SCHEDA: D.60.3 IDENTIFICAZIONE: catasto d'impianto	Romita Pod. Santa Margherita Strada Commenda 9-10 Ambito del Virginio 1A Crinale della Romita Edifici sparsi esistenti al 1939	rustico In abbandono		Art. 17f - Ristrutturazione edilizia con ripristino tipologico	
353 SCHEDA: D.53.1 IDENTIFICAZIONE: catasto leopoldino	Romita Pod. San Carlo Strada Commenda Ambito del Virginio 1A Crinale della Romita Edifici sparsi esistenti al 1825	edificio di base di architettura spontanea di origine medievale / rinascimentale Conservato nelle strutture e componenti edilizie Residenza rurale in disuso	Edificio medievale con torre inserita nei successivi accrescimenti Bene culturale	Art. 17d - Restauro	
354 SCHEDA: D.53.2 IDENTIFICAZIONE: catasto leopoldino	Romita Pod. San Carlo Strada Commenda Ambito del Virginio 1A Crinale della Romita Edifici sparsi esistenti al 1825	rustico Conservato Rustico		Art. 17f - Restauro	
355 SCHEDA: D.75.2 IDENTIFICAZIONE: catasto leopoldino	Romita Pod. San Nicolò Strada Commenda 2 Ambito del Virginio 1A Crinale della Romita Edifici sparsi esistenti al 1825	edificio di base, con progetto definito, di epoca lorenese e successiva Ristrutturato <i>La Villa Serristori Country</i>	Edificio composto da un rustico già trasformato in residenza rurale, presente al Catasto leopoldino, recentemente ristrutturato e trasformato	Art. 17e - Ristrutturazione edilizia conservativa	
356 SCHEDA: D.75.1 IDENTIFICAZIONE: catasto leopoldino	Romita Pod. San Nicolò Strada Commenda 2 Ambito del Virginio 1A Crinale della Romita Edifici sparsi esistenti al 1825	edificio di base, con progetto definito, di epoca lorenese e successiva Ristrutturato <i>Residence Serristori Country</i>	Edificio già presente al Catasto leopoldino ma ristrutturato e trasformato	Art. 17e - Ristrutturazione edilizia conservativa	
357 SCHEDA: D.70.2 IDENTIFICAZIONE: catasto d'impianto	Romita Pod. Casellina Strada Commenda 4 Ambito del Virginio 1A Crinale della Romita Edifici sparsi esistenti al 1939	rustico Ristrutturato e trasformato Residenza per agriturismo		Art. 17f - Ristrutturazione edilizia conservativa	
358 SCHEDA: D.70.1 IDENTIFICAZIONE: catasto leopoldino	Romita Pod. Casellina Strada Commenda 4 Ambito del Virginio 1A Crinale della Romita Edifici sparsi esistenti al 1825	edificio di base, con progetto definito, di epoca lorenese e successiva Ristrutturato e trasformato Residenza		Art. 17c - Ristrutturazione edilizia conservativa	
359 SCHEDA: H.6.1 IDENTIFICAZIONE: catasto leopoldino	Romita Pod. il Monte Strada Morrocco 5/a Ambito del Virginio 1A Crinale della Romita Edifici sparsi esistenti al 1825	edificio di base di architettura spontanea di origine medievale / rinascimentale Ristrutturato Residenza	Edificio dalla pianta articolata e dalla difficile lettura tipologica, con successivi accrescimenti di epoche diverse	Art. 17d - Ristrutturazione edilizia conservativa	




EDIFICIO	- LOCALIZZAZIONE - PIANO STRUTTURALE	- TIPOLOGIA - CONSERVAZIONE e USO	- CARATTERISTICHE	INTERVENTO AMMESSO PRESCRIZIONI	
360 SCHEDA: H.6.2 IDENTIFICAZIONE: catasto leopoldino	Romita Pod. il Monte Strada Morrocco 5/a Ambito del Virginio 1A Crinale della Romita Edifici sparsi esistenti al 1825	rustico	Ristrutturato e trasformato Annesso agricolo	Art. 17f - Ristrutturazione edilizia conservativa	
360a SCHEDA: D.76.1 IDENTIFICAZIONE: catasto leopoldino	Sambuca Pod. Casanova Ambito del Virginio 1A Crinale della Romita Edifici sparsi esistenti al 1825	edificio di base di architettura spontanea di origine medievale / rinascimentale	Conservato Residenza	Art. 17d - Restauro	
360b SCHEDA: D.76.2 IDENTIFICAZIONE: catasto d'impianto	Sambuca Pod. Casanova Ambito del Virginio 1A Crinale della Romita Edifici sparsi esistenti al 1939	rustico	Conservato, con addizione recente di capannone addossato lungo il fianco	Art. 17f - Ristrutturazione edilizia conservativa	
360c SCHEDA: D.76.3 IDENTIFICAZIONE: C. T. R. / recente	Sambuca Pod. Casanova Ambito del Virginio 1A Crinale della Romita Edifici sparsi costruiti dopo il 1939	rustico minore		Art. 17f - Restauro	
361 SCHEDA: H.5.1 IDENTIFICAZIONE: C. T. R. / recente	Romita Strada del Cerro 5/a Ambito del Virginio 1A Crinale della Romita Edifici sparsi esistenti al 1825	fabbricato recente residenziale		Art. 18g - Fabbricato recente residenziale	
362 SCHEDA: H.13.2 IDENTIFICAZIONE: C. T. R. / recente	Romita Pod. il Casino Strada del Cerro 5 Ambito del Virginio 1A Crinale della Romita Edifici sparsi costruiti dopo il 1939	edificio ad uso agricolo / capannone agricolo		Art. 18h - Edificio ad uso agricolo / capannone agricolo	
362a SCHEDA: H.13.2 IDENTIFICAZIONE: C. T. R. / recente	Romita Pod. il Casino Strada del Cerro 5 Ambito del Virginio 1A Crinale della Romita Edifici sparsi costruiti dopo il 1939	manufatto precario		Art. 18m - Manufatto precario	
363 SCHEDA: H.13.2 IDENTIFICAZIONE: C. T. R. / recente	Romita Pod. il Casino Strada del Cerro 5 Ambito del Virginio 1A Crinale della Romita Edifici sparsi costruiti dopo il 1939	manufatto precario		Art. 18m - Manufatto precario	
364 SCHEDA: H.13.1 IDENTIFICAZIONE: catasto leopoldino	Romita Pod. il Casino Strada del Cerro 5 Ambito del Virginio 1A Crinale della Romita Edifici sparsi esistenti al 1825	edificio di base di architettura spontanea di origine medievale / rinascimentale	Complesso lineare costituito da volumi a pianta rettangolare e tetti a capanna di origine pre-lorenese	Art. 17d - Ristrutturazione edilizia conservativa	
365 SCHEDA: H.31.1 IDENTIFICAZIONE: catasto leopoldino	Romita Pod. Somaiola Strada del Cerro 1 Ambito del Virginio 1A Crinale della Romita Edifici sparsi esistenti al 1825	edificio di base di architettura spontanea di origine medievale / rinascimentale	Edificio dalla pianta complessa, esito di successivi accrescimenti di epoca pre-lorenese Bene culturale	Art. 17d - Restauro	
365a SCHEDA: non schedato IDENTIFICAZIONE: catasto leopoldino	Romita Pod. Somaiola Strada del Cerro 1 Ambito del Virginio 1A Crinale della Romita Edifici sparsi esistenti al 1825	manufatto precario	Tettoie e pollai privi di consistenza edilizia	Art. 18m - Manufatto precario	
366 SCHEDA: H.31.2 IDENTIFICAZIONE: catasto leopoldino	Romita Pod. Somaiola Strada del Cerro 1 Ambito del Virginio 1A Crinale della Romita Edifici sparsi esistenti al 1825	rustico	Conservato Annesso agricolo	Art. 17f - Ristrutturazione edilizia conservativa	













EDIFICIO	- LOCALIZZAZIONE - PIANO STRUTTURALE	- TIPOLOGIA - CONSERVAZIONE e USO	- CARATTERISTICHE	INTERVENTO AMMESSO PRESCRIZIONI	
366a SCHEDA: H.31.3 IDENTIFICAZIONE: C. T. R. / recente	Romita Pod. Somaiola Strada del Cerro 1	edificio ad uso agricolo / capannone agricolo		Art. 18h - Edificio ad uso agricolo / capannone agricolo	
367 SCHEDA: H.23.1 IDENTIFICAZIONE: catasto d'impianto	Romita Pod. San Vincenzo Strada del Cerro	edificio di base, con progetto definito, di epoca lorenese e successiva	Casa colonica ottocentesca su modello lorenese a pianta quadrata con tetto a padiglione e torre colombaria centrale Bene culturale	Art. 17e - Restauro	
368 SCHEDA: H.23.2 IDENTIFICAZIONE: catasto d'impianto	Romita Pod. San Vincenzo Strada del Cerro	rustico		Art. 17f - Restauro	
371 SCHEDA: non schedato IDENTIFICAZIONE: catasto leopoldino	Romita Ambito del Virginio 1A Crinale della Romita Edifici sparsi esistenti al 1939	edificio di base di architettura spontanea di origine medievale / rinascimentale		Art. 17d - Restauro	
372 SCHEDA: H.42.1 IDENTIFICAZIONE: catasto d'impianto	Tavarnelle Fornace Baldini Strada del Cerro	edificio specialistico	Fornace di mattoni	Art. 17c - Ristrutturazione edilizia conservativa	
373 SCHEDA: H.43.1 IDENTIFICAZIONE: catasto leopoldino	Tavarnelle Pod. Campora Strada Morrocco 1	edificio di base di architettura spontanea di origine medievale / rinascimentale	Edificio di origine medievale, forse torre, con accrescimenti di epoca pre-lorenese. Bene culturale	Art. 17d - Restauro	
374 SCHEDA: I.2 IDENTIFICAZIONE: catasto leopoldino	Sambuca Pod. San Paolo	rustico		Art. 17f - Restauro	
375 SCHEDA: I.2 IDENTIFICAZIONE: catasto leopoldino	Sambuca Pod. San Paolo	edificio di base di architettura spontanea di origine medievale / rinascimentale		Art. 17d - Restauro	
376 SCHEDA: H.48.1 IDENTIFICAZIONE: catasto leopoldino	Tavarnelle Pod. della Fornace Strada del Morrocco 2-2a	edificio di base di architettura spontanea di origine medievale / rinascimentale	Edificio lineare lungostrada costituito da quattro volumi rettangolari accostati con tetto a capanna Bene culturale	Art. 17d - Restauro	
377 SCHEDA: H.52.1 IDENTIFICAZIONE: catasto leopoldino	Morrocco Villa Lorini Strada del Morrocco 26-29	villa, villa-fattoria	Villa di epoca lorenese a pianta quadrata con tetto a padiglione e aggiunte otto-novecentesche Bene culturale	Art. 17b - Restauro Art. 13.4 - Piccoli agglomerati	
377a SCHEDA: H.52.2 IDENTIFICAZIONE: catasto d'impianto	Morrocco Villa Lorini Strada del Morrocco 26-29	rustico	Rustico collegato da una parte al giardino di Villa Lorini, e dalla parte esterna organizzato come residenza.	Art. 17f - Ristrutturazione edilizia conservativa Art. 13.4 - Piccoli agglomerati	
378 SCHEDA: H.47.1 IDENTIFICAZIONE: catasto leopoldino	Morrocco Villa Baldini (o Fabri) Strada del Morrocco 6-7	villa, villa-fattoria	Bene culturale e architettonico	Art. 17b - Restauro	


EDIFICIO	- LOCALIZZAZIONE - PIANO STRUTTURALE	- TIPOLOGIA - CONSERVAZIONE e USO	- CARATTERISTICHE	INTERVENTO AMMESSO PRESCRIZIONI	
379 SCHEDA: H.47.2 IDENTIFICAZIONE: catasto leopoldino	Morrocco Pod. Giardino di Villa Baldini (o Fabri) Strada del Morrocco 6-7 Ambito del Virginio 1A Crinale della Romita Aree di protezione paes/stor/amb Edifici sparsi esistenti al 1825	edificio di base di architettura spontanea di origine medievale / rinascimentale Conservato Residenza e rustici	Edificio a pianta complessa con residenze e rustici collegati alla villa-fattoria Baldini, di epoca rinascimentale e pre-lorenese Bene culturale	Art. 17d - Restauro	
380 SCHEDA: H.47.3 IDENTIFICAZIONE: C. T. R. / recente	Morrocco Villa Baldini (o Fabri) Strada del Morrocco 6-7 Ambito del Virginio 1A Crinale della Romita Aree di protezione paes/stor/amb Edifici sparsi costruiti dopo il 1939	edificio ad uso agricolo / capannone agricolo Annesso agricolo / magazzino e cantina		Art. 18h - Edificio ad uso agricolo / capannone agricolo	
381 SCHEDA: non schedato IDENTIFICAZIONE: C. T. R. / recente	Morrocco Strada del Morrocco Ambito del Virginio 1A Crinale della Romita Aree di protezione paes/stor/amb Edifici sparsi costruiti dopo il 1939	manufatto precario		Art. 18m - Manufatto precario	
381a SCHEDA: non schedato IDENTIFICAZIONE: C. T. R. / recente	Morrocco Strada del Morrocco Ambito del Virginio 1A Crinale della Romita Aree di protezione paes/stor/amb Edifici sparsi costruiti dopo il 1939	manufatto precario	Tettoia su struttura in pali di legno Ricovero attrezzi e materiali	Art. 18m - Manufatto precario	
382 SCHEDA: I.21.1 IDENTIFICAZIONE: catasto leopoldino	Morrocco Pod. Corgnolo Ambito del Virginio 1A Crinale della Romita Edifici sparsi esistenti al 1825	edificio di base di architettura spontanea di origine medievale / rinascimentale Conservato Residenza		Art. 17d - Restauro	
383 SCHEDA: I.21.3 IDENTIFICAZIONE: catasto leopoldino	Morrocco Pod. Corgnolo Ambito del Virginio 1A Crinale della Romita Edifici sparsi esistenti al 1825	rustico Conservato Annesso agricolo		Art. 17f - Ristrutturazione edilizia conservativa	
384 SCHEDA: I.21.2 IDENTIFICAZIONE: catasto leopoldino	Morrocco Pod. Corgnolo Ambito del Virginio 1A Crinale della Romita Edifici sparsi esistenti al 1825	rustico Conservato Residenza	Rustico trasformato con ampliamenti pre-lorenesi in residenza	Art. 17f - Ristrutturazione edilizia conservativa	
385 SCHEDA: E.6.2 IDENTIFICAZIONE: catasto d'impianto	Sambuca Capo d'Argine Strada della Pesa 8 Ambito della Pesa 1B Badia a Passignano e i crinali di levante Aree fragili Edifici sparsi esistenti al 1939	edificio di base, con progetto definito, di epoca lorenese e successiva Ristrutturato Residenza	Edificio ottocentesco su modello lorenese	Art. 17e - Ristrutturazione edilizia conservativa	
385a SCHEDA: non schedato IDENTIFICAZIONE: C. T. R. / recente	Sambuca Capo d'Argine Strada della Pesa 8 Ambito della Pesa 1B Badia a Passignano e i crinali di levante Aree fragili Edifici sparsi costruiti dopo il 1939	annesso Ristrutturato		Art. 18i - Annesso	
386 SCHEDA: E.6.1 IDENTIFICAZIONE: catasto d'impianto	Sambuca Capo d'Argine Strada della Pesa 8 Ambito della Pesa 1B Badia a Passignano e i crinali di levante Aree fragili Edifici sparsi esistenti al 1939	edificio di base trasformato con progetto recente Ristrutturato e trasformato Residenza	Rustico trasformato pesantemente in residenza	Art. 18g - Fabbricato recente residenziale È esclusa la demolizione	
386a SCHEDA: non schedato IDENTIFICAZIONE: C. T. R. / recente	Sambuca Capo d'Argine Strada della Pesa 8 Ambito della Pesa 1B Badia a Passignano e i crinali di levante Aree fragili Edifici sparsi costruiti dopo il 1939	annesso		Art. 18i - Annesso	
387 SCHEDA: E.2.1 IDENTIFICAZIONE: catasto leopoldino	Sambuca Pod. Sodera Strada della Pesa 10 Ambito della Pesa 1B Badia a Passignano e i crinali di levante Aree fragili Edifici sparsi esistenti al 1825	edificio di base, con progetto definito, di epoca lorenese e successiva Ristrutturato Residenza	Edificio a pianta rettangolare con tetto a padiglione	Art. 17e - Ristrutturazione edilizia conservativa	













EDIFICIO	- LOCALIZZAZIONE - PIANO STRUTTURALE	- TIPOLOGIA - CONSERVAZIONE e USO	- CARATTERISTICHE	INTERVENTO AMMESSO PRESCRIZIONI	
388 SCHEDA: E.2.3 IDENTIFICAZIONE: catasto d'impianto	Sambuca Pod. Sodera Strada della Pesa 10 Ambito della Pesa 1B Badia a Passignano e i crinali di levante	rustico Aree fragili Edifici sparsi esistenti al 1939	Ristrutturato Residenza	Art. 17f - Ristrutturazione edilizia conservativa	
389 SCHEDA: E.2.2 IDENTIFICAZIONE: catasto leopoldino	Sambuca Pod. Sodera Strada della Pesa 10 Ambito della Pesa 1B Badia a Passignano e i crinali di levante	rustico Aree fragili Edifici sparsi esistenti al 1825	Ristrutturato Residenza	Art. 17f - Ristrutturazione edilizia conservativa	
390 SCHEDA: E.3.1 IDENTIFICAZIONE: catasto leopoldino	Sambuca Pod. Pratale di Sotto Strada della Pesa 11-12 Ambito della Pesa 1B Badia a Passignano e i crinali di levante	edificio di base di architettura spontanea di origine medievale / rinascimentale Aree fragili Edifici sparsi esistenti al 1825	Ristrutturato Residenza e agriturismo Appartamenti vacanza (23 appartamenti complessivi)	Art. 17d - Restauro	
391 SCHEDA: E.3.2 IDENTIFICAZIONE: catasto leopoldino	Sambuca Pod. Pratale di Sotto Strada della Pesa 11-12 Ambito della Pesa 1B Badia a Passignano e i crinali di levante	rustico Aree fragili Edifici sparsi esistenti al 1825	Ristrutturato Residenza e agriturismo Appartamenti vacanza	Art. 18g - Fabbricato recente residenziale	
392 SCHEDA: E.3.3 IDENTIFICAZIONE: C. T. R. / recente	Sambuca Pod. Pratale di Sotto Strada della Pesa 11-12 Ambito della Pesa 1B Badia a Passignano e i crinali di levante	edificio ad uso agricolo / capannone agricolo Aree fragili Edifici sparsi costruiti dopo il 1939	Annesso agricolo trasformato Residenza e agriturismo Appartamenti vacanza	Art. 18h - Edificio ad uso agricolo / capannone agricolo	
392a SCHEDA: non schedato IDENTIFICAZIONE: C. T. R. / recente	Sambuca Pod. Pratale di Sotto Strada della Pesa 11-12 Ambito della Pesa 1B Badia a Passignano e i crinali di levante	annesso Aree fragili Edifici sparsi costruiti dopo il 1939	Edificio di recente costruzione Rimessa, cantina e locali di servizio con sovrastante terrazza	Art. 18i - Annesso	
392b SCHEDA: non schedato IDENTIFICAZIONE: C. T. R. / recente	Sambuca Pod. Pratale di Sotto Strada della Pesa Ambito della Pesa 1B Badia a Passignano e i crinali di levante	manufatto precario Aree fragili Edifici sparsi costruiti dopo il 1939	Tettoia per ricovero mezzi agricoli	Art. 18m - Manufatto precario	
393 SCHEDA: E.3.4 IDENTIFICAZIONE: C. T. R. / recente	Sambuca Pod. Pratale di Sotto Strada della Pesa 11-12 Ambito della Pesa 1B Badia a Passignano e i crinali di levante	edificio ad uso agricolo / capannone agricolo Aree fragili Edifici sparsi costruiti dopo il 1939	Annesso agricolo	Art. 18h - Edificio ad uso agricolo / capannone agricolo	
394 SCHEDA: E.4 IDENTIFICAZIONE: catasto leopoldino	Pratale di Sopra Ambito della Pesa 1B Badia a Passignano e i crinali di levante	edificio di base di architettura spontanea di origine medievale / rinascimentale Aree fragili Edifici sparsi esistenti al 1825	Restauro Residenza	Art. 17d - Restauro	
395 SCHEDA: E.4 IDENTIFICAZIONE: catasto leopoldino	Pratale di Sopra Ambito della Pesa 1B Badia a Passignano e i crinali di levante	rustico Aree fragili Edifici sparsi esistenti al 1825	Edificio irraggiungibile (proprietà della Regina d'Olanda)	Art. 17f - Restauro	
396 SCHEDA: E.4 IDENTIFICAZIONE: catasto d'impianto	Pratale di Sopra Ambito della Pesa 1B Badia a Passignano e i crinali di levante	rustico Aree fragili Edifici sparsi esistenti al 1939	Edificio irraggiungibile (proprietà della Regina d'Olanda)	Art. 17f - Restauro	
397 SCHEDA: E.7.2 IDENTIFICAZIONE: catasto leopoldino	Sambuca Pod. Bricola Strada della Pesa 9 Ambito della Pesa 1B Badia a Passignano e i crinali di levante	rustico Aree fragili Edifici sparsi esistenti al 1825	Ristrutturato Residenza	Art. 17f - Ristrutturazione edilizia conservativa	













EDIFICIO	- LOCALIZZAZIONE - PIANO STRUTTURALE	- TIPOLOGIA - CONSERVAZIONE e USO	- CARATTERISTICHE	INTERVENTO AMMESSO PRESCRIZIONI	
398 SCHEDA: E.7.1 IDENTIFICAZIONE: catasto leopoldino	Sambuca Pod. Bricola Strada della Pesa 9 Ambito della Pesa 1B Badia a Passignano e i crinali di levante Aree fragili Edifici sparsi esistenti al 1825	edificio di base, con progetto definito, di epoca lorenese e successiva		Art. 17e - Ristrutturazione edilizia conservativa	
399 SCHEDA: E.8.1 IDENTIFICAZIONE: catasto leopoldino	Sambuca Pod. Montostoli Strada Badia 11 Ambito della Pesa 1B Badia a Passignano e i crinali di levante Aree fragili Edifici sparsi esistenti al 1825	edificio di base, con progetto definito, di epoca lorenese e successiva	Edificio lorenese a pianta rettangolare con tetto a padiglione, torre colombaria centrale e loggia	Art. 17e - Ristrutturazione edilizia conservativa	
400 SCHEDA: E.8.2 IDENTIFICAZIONE: catasto leopoldino	Sambuca Pod. Montostoli Strada Badia 11 Ambito della Pesa 1B Badia a Passignano e i crinali di levante Aree fragili Edifici sparsi esistenti al 1825	rustico		Art. 17f - Ristrutturazione edilizia conservativa	
400a SCHEDA: non schedato IDENTIFICAZIONE: C. T. R. / recente	Sambuca Pod. Montostoli Strada Badia Ambito della Pesa 1B Badia a Passignano e i crinali di levante Aree fragili Edifici costruiti dopo il 1939	fabbricato recente residenziale		Art. 18g - Fabbricato recente residenziale	
401 SCHEDA: I.3.3 IDENTIFICAZIONE: catasto leopoldino	Sambuca Pod. Gualpoli Strada Badia 8 Ambito della Pesa 1B Badia a Passignano e i crinali di levante Aree fragili Edifici sparsi esistenti al 1825	rustico		Art. 17f - Ristrutturazione edilizia conservativa	
402 SCHEDA: I.3.2 IDENTIFICAZIONE: catasto d'impianto	Sambuca Pod. Gualpoli Strada Badia 8 Ambito della Pesa 1B Badia a Passignano e i crinali di levante Aree fragili Edifici sparsi esistenti al 1939	rustico		Art. 17f - Ristrutturazione edilizia conservativa	
403 SCHEDA: I.3.1 IDENTIFICAZIONE: catasto leopoldino	Sambuca Pod. Gualpoli Strada Badia 8 Ambito della Pesa 1B Badia a Passignano e i crinali di levante Aree fragili Edifici sparsi esistenti al 1825	edificio di base trasformato con progetto recente	Edificio presente al Catasto leopoldino, difficilmente leggibile in quanto pesantemente trasformato	Art. 18g - Fabbricato recente residenziale. È esclusa la demolizione	
404 SCHEDA: I.1.1 IDENTIFICAZIONE: C. T. R. / recente	Badia Strada Badia 6/b Ambito della Pesa 1B Badia a Passignano e i crinali di levante Aree fragili Edifici sparsi costruiti dopo il 1939	fabbricato recente residenziale		Art. 18g - Fabbricato recente residenziale	
405 SCHEDA: I.1.2 IDENTIFICAZIONE: C. T. R. / recente	Badia Strada Badia 6/b Ambito della Pesa 1B Badia a Passignano e i crinali di levante Aree fragili Edifici sparsi costruiti dopo il 1939	manufatto precario		Art. 18m - Manufatto precario	
406 SCHEDA: I.4.1 IDENTIFICAZIONE: catasto leopoldino	Badia Pod. Legnoli Strada Badia 6 Ambito della Pesa 1B Badia a Passignano e i crinali di levante Aree fragili Edifici sparsi esistenti al 1825	edificio di base, con progetto definito, di epoca lorenese e successiva	Edificio lorenese a pianta rettangolare con tetto a padiglione e scala aggiunta in tempi recenti	Art. 17e - Ristrutturazione edilizia conservativa	
407 SCHEDA: I.4.2 IDENTIFICAZIONE: catasto d'impianto	Badia Pod. Legnoli Strada Badia 6 Ambito della Pesa 1B Badia a Passignano e i crinali di levante Aree fragili Edifici sparsi esistenti al 1939	rustico minore		Art. 17f - Ristrutturazione edilizia conservativa	
408 SCHEDA: I.8.1 IDENTIFICAZIONE: catasto leopoldino	Sambuca Pod. La Comune Strada Badia 7 Ambito della Pesa 1B Badia a Passignano e i crinali di levante Aree fragili Edifici sparsi esistenti al 1825	edificio di base, con progetto definito, di epoca lorenese e successiva		Art. 17e - Ristrutturazione edilizia conservativa	





EDIFICIO	- LOCALIZZAZIONE - PIANO STRUTTURALE	- TIPOLOGIA - CONSERVAZIONE e USO	- CARATTERISTICHE	INTERVENTO AMMESSO PRESCRIZIONI	
409 SCHEDA: I.8.3 IDENTIFICAZIONE: C. T. R. / recente	Sambuca Pod. La Comune Strada Badia 7 Ambito della Pesa 1B Badia a Passignano e i crinali di levante Aree fragili Edifici sparsi costruiti dopo il 1939	rustico		Art. 17f - Ristrutturazione edilizia conservativa	
410 SCHEDA: I.8.2 IDENTIFICAZIONE: catasto leopoldino	Sambuca Pod. La Comune Strada Badia 7 Ambito della Pesa 1B Badia a Passignano e i crinali di levante Aree fragili Edifici sparsi esistenti al 1825	rustico		Art. 17f - Ristrutturazione edilizia conservativa	
410a SCHEDA: I.8.4 IDENTIFICAZIONE: C. T. R. / recente	Sambuca Pod. La Comune Strada Badia 7 Ambito della Pesa 1B Badia a Passignano e i crinali di levante Aree fragili Edifici sparsi costruiti dopo il 1939	edificio ad uso agricolo / capannone agricolo		Art. 18h - Edificio ad uso agricolo / capannone agricolo	
411 SCHEDA: E.10.1 IDENTIFICAZIONE: catasto leopoldino	Sambuca Pod. Poggio Strada Badia 3-5 Ambito della Pesa 1B Badia a Passignano e i crinali di levante Aree fragili Edifici sparsi esistenti al 1825	edificio di base, con progetto definito, di epoca lorenese e successiva	Edificio lorenese con modifiche e aggiunte ottocentesche	Art. 17e - Ristrutturazione edilizia conservativa	
412 SCHEDA: E.10.3-4 IDENTIFICAZIONE: catasto d'impianto	Sambuca Pod. Poggio Strada Badia 3-5 Ambito della Pesa 1B Badia a Passignano e i crinali di levante Aree fragili Edifici sparsi esistenti al 1939	rustico		Art. 17f - Ristrutturazione edilizia conservativa	
413 SCHEDA: E.10.2 IDENTIFICAZIONE: catasto leopoldino	Sambuca Pod. Poggio Strada Badia 3-5 Ambito della Pesa 1B Badia a Passignano e i crinali di levante Aree fragili Edifici sparsi esistenti al 1825	rustico		Art. 17f - Restauro	
414 SCHEDA: non schedato IDENTIFICAZIONE: catasto d'impianto	Badia Cimitero Strada Badia Ambito della Pesa 1B Badia a Passignano e i crinali di levante Aree fragili - ANPIL Cimiteri	Cimitero		Art. 29 - Cimiteri e relativo vincolo di rispetto	
415 SCHEDA: E.11.3 IDENTIFICAZIONE: catasto leopoldino	Badia Pod. Morandello Strada Badia 1 Ambito della Pesa 1B Badia a Passignano e i crinali di levante Aree fragili - ANPIL Edifici sparsi esistenti al 1825	rustico		Art. 17f - Ristrutturazione edilizia conservativa	
416 SCHEDA: E.11.1 IDENTIFICAZIONE: catasto leopoldino	Badia Pod. Morandello Strada Badia 1 Ambito della Pesa 1B Badia a Passignano e i crinali di levante Aree fragili - ANPIL Edifici sparsi esistenti al 1825	edificio di base di architettura spontanea di origine medievale / rinascimentale	Edificio di origine rinascimentale, con planimetria a L e tetti a padiglione e capanna	Art. 17d - Ristrutturazione edilizia conservativa	
417a SCHEDA: non schedato IDENTIFICAZIONE: catasto leopoldino	Badia Cappella di Morandello Strada Badia Ambito della Pesa 1B Badia a Passignano e i crinali di levante Aree fragili - ANPIL Chiese e conventi	edificio specialistico religioso	Bene culturale e architettonico	Art. 17a - Restauro	
417 SCHEDA: E.11.2 IDENTIFICAZIONE: catasto d'impianto	Badia Pod. Morandello Strada Badia 1 Ambito della Pesa 1B Badia a Passignano e i crinali di levante Aree fragili - ANPIL Edifici sparsi esistenti al 1825	rustico		Art. 17f - Ristrutturazione edilizia conservativa	
418 SCHEDA: non schedato IDENTIFICAZIONE: catasto leopoldino	Badia a Passignano Ambito della Pesa 1B Badia a Passignano e i crinali di levante Aree fragili - ANPIL - Protez paesistica Chiese e conventi	edificio di base, con progetto definito, di epoca lorenese e successiva		Art. 13.4, Art. 17e - Restauro	













EDIFICIO	- LOCALIZZAZIONE - PIANO STRUTTURALE	- TIPOLOGIA - CONSERVAZIONE e USO	- CARATTERISTICHE	INTERVENTO AMMESSO PRESCRIZIONI	
419 SCHEDA: non schedato IDENTIFICAZIONE: catasto d'impianto	Badia a Passignano Ambito della Pesa 1B Badia a Passignano e i crinali di levante Aree fragili - ANPIL - Protez paesistica Chiese e conventi	rustico Ristrutturato Residenziale		Art. 17f - Ristrutturazione edilizia conservativa Art. 13.4 - Nuclei rurali storici	
420 SCHEDA: non schedato IDENTIFICAZIONE: catasto leopoldino	Badia a Passignano Ambito della Pesa 1B Badia a Passignano e i crinali di levante Aree fragili - ANPIL - Protez paesistica Chiese e conventi	edificio di base, con progetto definito, di epoca lorenese e successiva Ristorante "La Scuderia"		Art. 17e - Restauro. È ammessa la sistemazione con strutture leggere idonee per la ricezione esterna Art. 13.4 - Nuclei rurali storici	
421 SCHEDA: non schedato IDENTIFICAZIONE: catasto d'impianto	Badia a Passignano Ambito della Pesa 1B Badia a Passignano e i crinali di levante Aree fragili - ANPIL - Protez paesistica Chiese e conventi	edificio di base, con progetto definito, di epoca lorenese e successiva		Art. 17e - Ristrutturazione edilizia conservativa Art. 13.4 - Nuclei rurali storici	
422 SCHEDA: non schedato IDENTIFICAZIONE: catasto leopoldino	Badia a Passignano Ambito della Pesa 1B Badia a Passignano e i crinali di levante Aree fragili - ANPIL - Protez paesistica Chiese e conventi	edificio di base di architettura spontanea di origine medievale / rinascimentale Residenziale		Art. 17d - Ristrutturazione edilizia conservativa Art. 13.4 - Nuclei rurali storici	
422a SCHEDA: non schedato IDENTIFICAZIONE: catasto leopoldino	Badia a Passignano Ambito della Pesa 1B Badia a Passignano e i crinali di levante Aree fragili - ANPIL - Protez paesistica Chiese e conventi	edificio di base di architettura spontanea di origine medievale / rinascimentale Residenziale		Art. 17d - Ristrutturazione edilizia conservativa Art. 13.4 - Nuclei rurali storici	
422b SCHEDA: non schedato IDENTIFICAZIONE: catasto leopoldino	Badia a Passignano Ambito della Pesa 1B Badia a Passignano e i crinali di levante Aree fragili - ANPIL - Protez paesistica Chiese e conventi	edificio di base di architettura spontanea di origine medievale / rinascimentale Residenziale		Art. 17d - Ristrutturazione edilizia conservativa Art. 13.4 - Nuclei rurali storici	
422c SCHEDA: non schedato IDENTIFICAZIONE: catasto leopoldino	Badia a Passignano Ambito della Pesa 1B Badia a Passignano e i crinali di levante Aree fragili - ANPIL - Protez paesistica Chiese e conventi	rustico		Art. 17f - Ristrutturazione edilizia conservativa Art. 13.4 - Nuclei rurali storici	
422d SCHEDA: non schedato IDENTIFICAZIONE: catasto leopoldino	Badia a Passignano Ambito della Pesa 1B Badia a Passignano e i crinali di levante Aree fragili - ANPIL - Protez paesistica Chiese e conventi	edificio di base, con progetto definito, di epoca lorenese e successiva Bar - ristorante		Art. 17e - Ristrutturazione edilizia conservativa Art. 13.4 - Nuclei rurali storici	
423 SCHEDA: non schedato IDENTIFICAZIONE: catasto d'impianto	Badia a Passignano Ambito della Pesa 1B Badia a Passignano e i crinali di levante Aree fragili - ANPIL - Protez paesistica Chiese e conventi	rustico Ristrutturato Residenziale		Art. 17f - Ristrutturazione edilizia conservativa Art. 13.4 - Nuclei rurali storici	
424 SCHEDA: non schedato IDENTIFICAZIONE: catasto leopoldino	Badia a Passignano Ambito della Pesa 1B Badia a Passignano e i crinali di levante Aree fragili - ANPIL - Protez paesistica Chiese e conventi	edificio specialistico religioso	Complesso monumentale Bene architettonico e culturale	Art. 17a - Restauro Art. 13.4 - Nuclei rurali storici	
425 SCHEDA: non schedato IDENTIFICAZIONE: catasto leopoldino	Badia a Passignano Ambito della Pesa 1B Badia a Passignano e i crinali di levante Aree fragili - ANPIL - Protez paesistica Chiese e conventi	edificio di base di architettura spontanea di origine medievale / rinascimentale Residenziale		Art. 17d - Restauro Art. 13.4 - Nuclei rurali storici	
425a SCHEDA: non schedato IDENTIFICAZIONE: catasto leopoldino	Badia a Passignano Ambito della Pesa 1B Badia a Passignano e i crinali di levante Aree fragili - ANPIL - Protez paesistica Chiese e conventi	edificio di base di architettura spontanea di origine medievale / rinascimentale		Art. 17d - Ristrutturazione edilizia conservativa Art. 13.4 - Nuclei rurali storici	










EDIFICIO	- LOCALIZZAZIONE - PIANO STRUTTURALE	- TIPOLOGIA - CONSERVAZIONE e USO	- CARATTERISTICHE	INTERVENTO AMMESSO PRESCRIZIONI	
425b SCHEDA: non schedato IDENTIFICAZIONE: catasto leopoldino	Badia a Passignano Ambito della Pesa 1B Badia a Passignano e i crinali di levante Aree fragili - ANPIL - Protez paesistica Chiese e conventi	edificio di base di architettura spontanea di origine medievale / rinascimentale		Art. 17d - Restauro Art. 13.4 - Nuclei rurali storici	
425c SCHEDA: non schedato IDENTIFICAZIONE: catasto leopoldino	Badia a Passignano Ambito della Pesa 1B Badia a Passignano e i crinali di levante Aree fragili - ANPIL - Protez paesistica Chiese e conventi	rustico	Ristrutturato Residenziale	Art. 17f - Ristrutturazione edilizia conservativa Art. 13.4 - Nuclei rurali storici	
426 SCHEDA: non schedato IDENTIFICAZIONE: catasto d'impianto	Badia a Passignano Ambito della Pesa 1B Badia a Passignano e i crinali di levante Aree fragili - ANPIL - Protez paesistica Chiese e conventi	edificio di base, con progetto definito, di epoca lorenese e successiva	Ristrutturato Residenziale	Art. 17e - Ristrutturazione edilizia conservativa Art. 13.4 - Nuclei rurali storici	
427 SCHEDA: non schedato IDENTIFICAZIONE: C. T. R. / recente	Badia a Passignano Strada Badia Ambito della Pesa 1B Badia a Passignano e i crinali di levante Aree fragili - ANPIL - Protez paesistica Edifici sparsi costruiti dopo il 1939	fabbricato recente residenziale		Art. 18g - Fabbricato recente residenziale Art. 13.4 - Nuclei rurali storici	
428 SCHEDA: non schedato IDENTIFICAZIONE: C. T. R. / recente	Badia a Passignano Strada Badia Ambito della Pesa 1B Badia a Passignano e i crinali di levante Aree fragili - ANPIL - Protez paesistica Edifici sparsi costruiti dopo il 1939	fabbricato recente residenziale		Art. 18g - Fabbricato recente residenziale Art. 13.4 - Nuclei rurali storici	
429 SCHEDA: non schedato IDENTIFICAZIONE: C. T. R. / recente	Badia a Passignano Strada Badia Ambito della Pesa 1B Badia a Passignano e i crinali di levante Aree fragili - ANPIL - Protez paesistica Edifici sparsi costruiti dopo il 1939	fabbricato recente residenziale		Art. 18g - Fabbricato recente residenziale Art. 13.4 - Nuclei rurali storici	
430 SCHEDA: E.5.1 IDENTIFICAZIONE: catasto leopoldino	Badia a Passignano Pod. Castelrotto Strada Badia 2 Ambito della Pesa 1B Badia a Passignano e i crinali di levante Aree fragili - ANPIL Edifici sparsi esistenti al 1825	edificio di base, con progetto definito, di epoca lorenese e successiva	Edificio rurale lorenese di epoca tardosettecentesca a pianta regolare e compatta, facciata simmetrica e tetto a padiglione	Art. 17e - Ristrutturazione edilizia conservativa	
430a SCHEDA: E.5.2 IDENTIFICAZIONE: catasto leopoldino	Badia a Passignano Pod. Castelrotto Strada Badia 2 Ambito della Pesa 1B Badia a Passignano e i crinali di levante Aree fragili - ANPIL Edifici sparsi esistenti al 1825	rustico	annesso agricolo	Art. 17f - Ristrutturazione edilizia conservativa	
431 SCHEDA: E.5.3 IDENTIFICAZIONE: C. T. R. / recente	Badia a Passignano Pod. Castelrotto Strada Badia 2 Ambito della Pesa 1B Badia a Passignano e i crinali di levante Aree fragili - ANPIL Edifici sparsi costruiti dopo il 1939	edificio ad uso agricolo / capannone agricolo	Annesso agricolo per allevamento suini Destinato alla demolizione (Piano Attuativo approvato con deliberazione CC n.20 del 28 aprile 2017)	Art. 12 - Aree soggette a piani convenzionati o progetti approvati	
432 SCHEDA: E.5.3 IDENTIFICAZIONE: C. T. R. / recente	Badia a Passignano Pod. Castelrotto Strada Badia 2 Ambito della Pesa 1B Badia a Passignano e i crinali di levante Aree fragili - ANPIL Edifici sparsi costruiti dopo il 1939	edificio ad uso agricolo / capannone agricolo	Annesso agricolo destinato alla demolizione (Piano Attuativo approvato con deliberazione CC n.20 del 28 aprile 2017)	Art. 12 - Aree soggette a piani convenzionati o progetti approvati	
433 SCHEDA: E.5.3 IDENTIFICAZIONE: C. T. R. / recente	Badia a Passignano Pod. Castelrotto Strada Badia 2 Ambito della Pesa 1B Badia a Passignano e i crinali di levante Aree fragili - ANPIL Edifici sparsi costruiti dopo il 1939	edificio ad uso agricolo / capannone agricolo	Annesso agricolo destinato alla demolizione (Piano Attuativo approvato con deliberazione CC n.20 del 28 aprile 2017)	Art. 12 - Aree soggette a piani convenzionati o progetti approvati	
434 SCHEDA: E.5.3 IDENTIFICAZIONE: C. T. R. / recente	Badia a Passignano Pod. Castelrotto Strada Badia 2 Ambito della Pesa 1B Badia a Passignano e i crinali di levante Aree fragili - ANPIL Edifici sparsi costruiti dopo il 1939	edificio ad uso agricolo / capannone agricolo	Annesso agricolo destinato alla demolizione (Piano Attuativo approvato con deliberazione CC n.20 del 28 aprile 2017)	Art. 12 - Aree soggette a piani convenzionati o progetti approvati	

EDIFICIO	- LOCALIZZAZIONE - PIANO STRUTTURALE	- TIPOLOGIA - CONSERVAZIONE e USO	- CARATTERISTICHE	INTERVENTO AMMESSO PRESCRIZIONI	
435 SCHEDA: E.5.3 IDENTIFICAZIONE: C. T. R. / recente	Badia a Passignano Pod. Castelrotto Strada Badia 2 Ambito della Pesa 1B Badia a Passignano e i crinali di levante Aree fragili - ANPIL Edifici sparsi costruiti dopo il 1939	edificio ad uso agricolo / capannone agricolo	Annesso agricolo destinato alla demolizione (Piano Attuativo approvato con deliberazione CC n.20 del 28 aprile 2017)	Art. 12 - Aree soggette a piani convenzionati o progetti approvati	
436 SCHEDA: E.5.3 IDENTIFICAZIONE: C. T. R. / recente	Badia a Passignano Pod. Castelrotto Strada Badia 2 Ambito della Pesa 1B Badia a Passignano e i crinali di levante Aree fragili - ANPIL Edifici sparsi costruiti dopo il 1939	edificio ad uso agricolo / capannone agricolo	Annesso agricolo destinato alla demolizione (Piano Attuativo approvato con deliberazione CC n.20 del 28 aprile 2017)	Art. 12 - Aree soggette a piani convenzionati o progetti approvati	
437 SCHEDA: F.9.1 IDENTIFICAZIONE: catasto leopoldino	Badia a Passignano Pod. Capannole Strada Greve 1 Ambito della Pesa 1B Badia a Passignano e i crinali di levante Aree fragili - ANPIL Edifici sparsi esistenti al 1825	edificio di base, con progetto definito, di epoca lorenese e successiva	Edificio lorenese con planimetria a L, loggiato al piano terreno e tetti a padiglione Ristrutturato Residenza	Art. 17e - Ristrutturazione edilizia conservativa	
438 SCHEDA: F.9.2 IDENTIFICAZIONE: C. T. R. / recente	Badia a Passignano Pod. Capannole Strada Greve 1 Ambito della Pesa 1B Badia a Passignano e i crinali di levante Aree fragili - ANPIL Edifici sparsi costruiti dopo il 1939	rustico		Art. 17f - Ristrutturazione edilizia conservativa	
438a SCHEDA: F.9.3 IDENTIFICAZIONE: catasto leopoldino	Badia a Passignano Pod. Capannole Strada Greve 1 Ambito della Pesa 1B Badia a Passignano e i crinali di levante Aree fragili - ANPIL Edifici sparsi esistenti al 1825	rustico	Ristrutturato Bar	Art. 17f - Ristrutturazione edilizia conservativa. Per l'attività commerciale di somministrazione di alimenti e bevande, è ammessa la sistemazione con strutture leggere idonee per la ricezione esterna, delle quali permanenti pari al doppio della superficie coperta dell'edificio.	
439 SCHEDA: F.8.1 IDENTIFICAZIONE: catasto leopoldino	Badia a Passignano Pod. Torcillacqua Strada Greve 8 Ambito della Pesa 1B Badia a Passignano e i crinali di levante Aree fragili - ANPIL Edifici sparsi esistenti al 1825	edificio di base di architettura spontanea di origine medievale / rinascimentale	Edificio di origine medievale; recenti ristrutturazioni ne hanno modificato caratteri e componenti anche strutturali	Art. 17d - Ristrutturazione edilizia conservativa	
439a SCHEDA: non schedato IDENTIFICAZIONE: C. T. R. / recente	Badia a Passignano Pod. Torcillacqua Strada Greve 8 Ambito della Pesa 1B Badia a Passignano e i crinali di levante Aree fragili - ANPIL Edifici costruiti dopo il 1939	edificio ad uso agricolo / capannone agricolo	Cantina seminterrata dell'agriturismo "Podere Torcillacqua"	Art. 18h - Edificio ad uso agricolo / capannone agricolo	
440 SCHEDA: F.8.2 IDENTIFICAZIONE: catasto d'impianto	Badia a Passignano Pod. Torcillacqua Strada Greve 8 Ambito della Pesa 1B Badia a Passignano e i crinali di levante Aree fragili - ANPIL Edifici sparsi esistenti al 1939	rustico minore	Ristrutturato	Art. 17f - Ristrutturazione edilizia conservativa	
441 SCHEDA: F.4.1 IDENTIFICAZIONE: catasto leopoldino	Badia a Passignano Pod. Cetinale Strada Greve Ambito della Pesa 1B Badia a Passignano e i crinali di levante Aree fragili - ANPIL Edifici sparsi esistenti al 1825	rustico	Conservato Rustico	Art. 17f - Ristrutturazione edilizia conservativa	
442 SCHEDA: F.3.1 IDENTIFICAZIONE: catasto leopoldino	Badia a Passignano Pod. Cetinale Strada Greve Ambito della Pesa 1B Badia a Passignano e i crinali di levante Aree fragili - ANPIL Edifici sparsi esistenti al 1825	edificio di base di architettura spontanea di origine medievale / rinascimentale	Edificio rurale di origine medievale con torre e successiva crescita con volumi che si dispongono intorno al nucleo centrale più antico Bene culturale	Art. 17d - Restauro	
443 SCHEDA: F.1.3 IDENTIFICAZIONE: catasto leopoldino	Badia a Passignano Pod. Casenuove di Sopra Strada Greve 4 Ambito della Pesa 1B Badia a Passignano e i crinali di levante Aree fragili Edifici sparsi esistenti al 1825	rustico	Ristrutturato Residenza e agriturismo	Art. 17f - Ristrutturazione edilizia conservativa	
444 SCHEDA: F.1.2 IDENTIFICAZIONE: catasto leopoldino	Badia a Passignano Pod. Casenuove di Sopra Strada Greve 4 Ambito della Pesa 1B Badia a Passignano e i crinali di levante Aree fragili Edifici sparsi esistenti al 1825	rustico	Ristrutturato Residenza e agriturismo	Art. 17f - Ristrutturazione edilizia conservativa	













EDIFICIO	- LOCALIZZAZIONE - PIANO STRUTTURALE	- TIPOLOGIA - CONSERVAZIONE e USO	- CARATTERISTICHE	INTERVENTO AMMESSO PRESCRIZIONI	
445 SCHEDA: F.1.1 IDENTIFICAZIONE: catasto leopoldino	Badia a Passignano Pod. Casenuove di Sopra Strada Greve 4 Ambito della Pesa 1B Badia a Passignano e i crinali di levante	Aree fragili Edifici sparsi esistenti al 1825	edificio di base, con progetto definito, di epoca lorenese e successiva Restaurato Residenza e agriturismo	Art. 17e - Restauro	
446 SCHEDA: E.1.1 IDENTIFICAZIONE: catasto d'impianto	Badia a Passignano Pod. Casenuove di Sotto Strada della Pesa 3 Ambito della Pesa 1B Badia a Passignano e i crinali di levante	Aree fragili Edifici sparsi esistenti al 1939	edificio di base, con progetto definito, di epoca lorenese e successiva Ristrutturato Residenza	Art. 17e - Restauro	
447 SCHEDA: E.1.2 IDENTIFICAZIONE: catasto leopoldino	Badia a Passignano Pod. Casenuove di Sotto Strada della Pesa 3 Ambito della Pesa 1B Badia a Passignano e i crinali di levante	Aree fragili Edifici sparsi esistenti al 1825	rustico Ristrutturato Annesso agricolo	Art. 17f - Ristrutturazione edilizia conservativa	
447a SCHEDA: E.1.3 IDENTIFICAZIONE: C. T. R. / recente	Badia a Passignano Pod. Casenuove di Sotto Strada della Pesa 3 Ambito della Pesa 1B Badia a Passignano e i crinali di levante	Aree fragili Edifici sparsi costruiti dopo il 1939	rustico Ristrutturato Residenza	Art. 79 - Ristrutturazione R1	
448 SCHEDA: F.2.1 IDENTIFICAZIONE: catasto leopoldino	Badia a Passignano Pod. Tracolle Strada Greve 5 Ambito della Pesa 1B Badia a Passignano e i crinali di levante	Aree fragili Edifici sparsi esistenti al 1825	edificio di base di architettura spontanea di origine medievale / rinascimentale Conservato Residenza	Edificio di origine medievale con torre e muri a scarpa Bene culturale	Art. 17d - Restauro 
449 SCHEDA: F.2.2 IDENTIFICAZIONE: catasto leopoldino	Badia a Passignano Pod. Tracolle Strada Greve 5 Ambito della Pesa 1B Badia a Passignano e i crinali di levante	Aree fragili Edifici sparsi esistenti al 1825	rustico Conservato Annesso agricolo	Bene culturale	Art. 17f - Restauro 
450 SCHEDA: F.2.3 IDENTIFICAZIONE: C. T. R. / recente	Badia a Passignano Pod. Tracolle Strada Greve 5 Ambito della Pesa 1B Badia a Passignano e i crinali di levante	Aree fragili Edifici sparsi costruiti dopo il 1939	rustico minore Conservato Annesso agricolo	Art. 17f - Ristrutturazione edilizia conservativa	
452 SCHEDA: F.10.4 IDENTIFICAZIONE: catasto d'impianto	Badia a Passignano Pod. Calcinaia Strada Greve 9 Ambito della Pesa 1B Badia a Passignano e i crinali di levante	Aree fragili - ANPIL Edifici sparsi esistenti al 1939	rustico Ristrutturato Residenza	Art. 17f - Ristrutturazione edilizia conservativa	
453 SCHEDA: F.10.2 IDENTIFICAZIONE: catasto leopoldino	Badia a Passignano Pod. Calcinaia Strada Greve 9 Ambito della Pesa 1B Badia a Passignano e i crinali di levante	Aree fragili - ANPIL Edifici sparsi esistenti al 1825	rustico Conservato Rustico	Bene culturale	Art. 17f - Restauro 
454 SCHEDA: F.10.3 IDENTIFICAZIONE: catasto leopoldino	Badia a Passignano Pod. Calcinaia Strada Greve 9 Ambito della Pesa 1B Badia a Passignano e i crinali di levante	Aree fragili - ANPIL Edifici sparsi esistenti al 1825	rustico minore Conservato Loggia	Art. 17f - Restauro	
455 SCHEDA: F.10.1 IDENTIFICAZIONE: catasto leopoldino	Badia a Passignano Pod. Calcinaia Strada Greve 9 Ambito della Pesa 1B Badia a Passignano e i crinali di levante	Aree fragili - ANPIL Edifici sparsi esistenti al 1825	edificio di base di architettura spontanea di origine medievale / rinascimentale Conservato Residenza	Complesso rurale di più abitazioni e annessi di origina medievale a crescita continua, con struttura articolata in volumi a più livelli Bene culturale	Art. 17d - Restauro 
456 SCHEDA: F.11.2 IDENTIFICAZIONE: catasto leopoldino	Badia a Passignano Pod. La Selva Strada Greve Ambito della Pesa 1B Badia a Passignano e i crinali di levante	Aree fragili - ANPIL Edifici sparsi esistenti al 1825	rustico Conservato, parzialmente crollato, poi ristrutturato come agriturismo <i>Casale La Selva</i>	Art. 17f - Ristrutturazione edilizia conservativa	













EDIFICIO	- LOCALIZZAZIONE - PIANO STRUTTURALE	- TIPOLOGIA - CONSERVAZIONE e USO	- CARATTERISTICHE	INTERVENTO AMMESSO PRESCRIZIONI	
457 SCHEDA: F.11.1 IDENTIFICAZIONE: catasto leopoldino	Badia a Passignano Pod. La Selva Strada Greve Ambito della Pesa 1B Badia a Passignano e i crinali di levante	edificio di base di architettura spontanea di origine medievale / rinascimentale	Ristrutturato Residenza e agriturismo	Art. 17d - Ristrutturazione edilizia conservativa	
457a SCHEDA: F.7.1 IDENTIFICAZIONE: catasto d'impianto	Badia a Passignano Cappella di? Strada Greve Ambito della Pesa 1B Badia a Passignano e i crinali di levante	edificio specialistico religioso	Conservato Cappella	Art. 74 - Restauro	
458 SCHEDA: F.5.1 IDENTIFICAZIONE: catasto leopoldino	Badia a Passignano Pod. Fontepuzzoli Via Sillano 13 Ambito della Pesa 1B Badia a Passignano e i crinali di levante	edificio di base di architettura spontanea di origine medievale / rinascimentale	Conservato Residenza	Art. 17d - Restauro	
459 SCHEDA: F.5.2 IDENTIFICAZIONE: catasto d'impianto	Badia a Passignano Pod. Fontepuzzoli Via Sillano 13 Ambito della Pesa 1B Badia a Passignano e i crinali di levante	rustico	Conservato Rustico parzialmente diruto e in abbandono	Art. 17f - Ristrutturazione edilizia con ripristino tipologico	
460 SCHEDA: F.6.1 IDENTIFICAZIONE: catasto leopoldino	Badia a Passignano Case Puglione Strada Greve Ambito della Pesa 1B Badia a Passignano e i crinali di levante	edificio di base di architettura spontanea di origine medievale / rinascimentale	Conservato Residenza rurale in disuso	Art. 17d - Restauro	
461 SCHEDA: F.6.2 IDENTIFICAZIONE: catasto d'impianto	Badia a Passignano Case Puglione Strada Greve Ambito della Pesa 1B Badia a Passignano e i crinali di levante	edificio di base di architettura spontanea di origine medievale / rinascimentale	Conservato Residenza e rustico	Art. 17d - Restauro	
462 SCHEDA: F.6.3 IDENTIFICAZIONE: catasto d'impianto	Badia a Passignano Case Puglione Strada Greve Ambito della Pesa 1B Badia a Passignano e i crinali di levante	rustico	Conservato In disuso	Art. 17f - Restauro	
463 SCHEDA: F.12.1 IDENTIFICAZIONE: catasto leopoldino	Badia a Passignano Pod. Monte Ambito della Pesa 1B Badia a Passignano e i crinali di levante	edificio di base di architettura spontanea di origine medievale / rinascimentale	Conservato Residenza in disuso	Art. 17d - Restauro	
464 SCHEDA: F.12.3 IDENTIFICAZIONE: catasto d'impianto	Badia a Passignano Pod. Monte Ambito della Pesa 1B Badia a Passignano e i crinali di levante	rustico	Conservato Rustico in abbandono	Art. 17f - Restauro e ripristino tipologico	
465 SCHEDA: F.12.2 IDENTIFICAZIONE: catasto leopoldino	Badia a Passignano Pod. Monte Ambito della Pesa 1B Badia a Passignano e i crinali di levante	rustico	Conservato Rustico in abbandono	Art. 17f - Restauro e ripristino tipologico	
466 SCHEDA: L.1.3 IDENTIFICAZIONE: catasto leopoldino	Badia a Passignano Pod. Casasilva via Rignana Ambito della Pesa 1B Badia a Passignano e i crinali di levante	edificio di base trasformato con progetto recente	Ristrutturato e trasformato Residenza e agriturismo	Art. 18g - Fabbriato recente residenziale. È esclusa la demolizione	
467 SCHEDA: L.1.1 IDENTIFICAZIONE: catasto leopoldino	Badia a Passignano Pod. Casasilva via Rignana Ambito della Pesa 1B Badia a Passignano e i crinali di levante	edificio di base di architettura spontanea di origine medievale / rinascimentale	Ristrutturato Residenza e Azienda vinicola e agriturismo <i>Poggio al Sole</i>	Art. 17d - Ristrutturazione edilizia conservativa	













EDIFICIO	- LOCALIZZAZIONE - PIANO STRUTTURALE	- TIPOLOGIA - CONSERVAZIONE e USO	- CARATTERISTICHE	INTERVENTO AMMESSO PRESCRIZIONI	
468 SCHEDA: L.1.2 IDENTIFICAZIONE: catasto d'impianto	Badia a Passignano Pod. Casasilia via Rignana Ambito della Pesa 1B Badia a Passignano e i crinali di levante	rustico Aree fragili Edifici sparsi esistenti al 1939	Ristrutturato Garage e deposito	Art. 17f - Ristrutturazione edilizia conservativa	
468a SCHEDA: non schedato IDENTIFICAZIONE: C. T. R. / recente	Badia a Passignano Pod. Casasilia via Rignana Ambito della Pesa 1B Badia a Passignano e i crinali di levante	annesso Aree fragili Edifici sparsi costruiti dopo il 1939	Cisterna	Art. 18l - Annesso	
469 SCHEDA: I.9 IDENTIFICAZIONE: catasto d'impianto	Badia a Passignano Pod. Vignola Ambito della Pesa 1B Badia a Passignano e i crinali di levante	rustico Aree fragili - ANPIL Edifici sparsi esistenti al 1939	Conservato Fienile	Bene culturale Art. 17f - Restauro	
470 SCHEDA: I.9 IDENTIFICAZIONE: catasto leopoldino	Badia a Passignano Pod. Vignola Ambito della Pesa 1B Badia a Passignano e i crinali di levante	edificio di base di architettura spontanea di origine medievale / rinascimentale Aree fragili - ANPIL Edifici sparsi esistenti al 1825	Conservato Residenza in disuso	Bene culturale Art. 17d - Restauro	
471 SCHEDA: I.20 IDENTIFICAZIONE: catasto d'impianto	Badia a Passignano Pod. Vignolina Ambito della Pesa 1B Badia a Passignano e i crinali di levante	rustico Aree fragili Edifici sparsi esistenti al 1939	Conservato Annesso agricolo	Bene culturale Art. 17f - Restauro	
472 SCHEDA: I.20 IDENTIFICAZIONE: catasto leopoldino	Badia a Passignano Pod. Vignolina Ambito della Pesa 1B Badia a Passignano e i crinali di levante	edificio di base di architettura spontanea di origine medievale / rinascimentale Aree fragili Edifici sparsi esistenti al 1825	Conservato Residenza in disuso	Edificio rurale di origine pre-lorenese a pianta rettangolare con tetto a padiglione e rustico addossato a L, a definire lo spazio di lavoro e l'aia Bene culturale Art. 17d - Restauro	
472a SCHEDA: non schedato IDENTIFICAZIONE: C. T. R. / recente	Badia a Passignano Pod. Vignolina Ambito della Pesa 1B Badia a Passignano e i crinali di levante	manufatto precario Aree fragili Edifici sparsi costruiti dopo il 1939	In abbandono	Art. 18m - Manufatto precario	
473 SCHEDA: I.10 IDENTIFICAZIONE: catasto leopoldino	Badia a Passignano Pod. Pietto Ambito della Pesa 1B Badia a Passignano e i crinali di levante	edificio di base di architettura spontanea di origine medievale / rinascimentale Aree fragili - ANPIL Edifici sparsi esistenti al 1825	Ristrutturato con rialzamento e modifiche alla copertura Residenza	Art. 17d - Restauro	
473a SCHEDA: I.10 IDENTIFICAZIONE: catasto leopoldino	Badia a Passignano Pod. Pietto Ambito della Pesa 1B Badia a Passignano e i crinali di levante	rustico Aree fragili - ANPIL Edifici sparsi esistenti al 1825	Conservato Rustico in abbandono	Art. 17f - Ristrutturazione edilizia con ripristino tipologico	
474 SCHEDA: I.10 IDENTIFICAZIONE: catasto leopoldino	Badia a Passignano Pod. Pietto Ambito della Pesa 1B Badia a Passignano e i crinali di levante	rustico Aree fragili - ANPIL Edifici sparsi esistenti al 1825	Ruderi	Art. 17f - Ristrutturazione edilizia con ripristino tipologico	
475 SCHEDA: I.10 IDENTIFICAZIONE: catasto leopoldino	Badia a Passignano Pod. Pietto Ambito della Pesa 1B Badia a Passignano e i crinali di levante	rustico Aree fragili - ANPIL Edifici sparsi esistenti al 1825	Ristrutturato In disuso	Art. 17f - Restauro	
476 SCHEDA: non schedato IDENTIFICAZIONE: catasto leopoldino	Poggio al Vento Ambito della Pesa 1B Badia a Passignano e i crinali di levante	edificio trasformato con progetto recente Aree fragili - ANPIL Edifici sparsi esistenti al 1825	Ristrutturato Residenza	Art. 17e - Ristrutturazione edilizia conservativa	






EDIFICIO	- LOCALIZZAZIONE - PIANO STRUTTURALE	- TIPOLOGIA - CONSERVAZIONE e USO	- CARATTERISTICHE	INTERVENTO AMMESSO PRESCRIZIONI	
477 SCHEDA: non schedato IDENTIFICAZIONE: C. T. R. / recente	Poggio al Vento Ambito della Pesa 1B Badia a Passignano e i crinali di levante Aree fragili - ANPIL Edifici sparsi costruiti dopo il 1939	manufatto precario Container con tettoia		Art. 18m - Manufatto precario	
478 SCHEDA: non schedato IDENTIFICAZIONE: C. T. R. / recente	Poggio al Vento Ambito della Pesa 1B Badia a Passignano e i crinali di levante Aree fragili - ANPIL Edifici sparsi costruiti dopo il 1939	manufatto precario Tettoia in lamiera ondulata		Art. 18m - Manufatto precario	
479 SCHEDA: non schedato IDENTIFICAZIONE: catasto d'impianto	Poggio al Vento Ambito della Pesa 1B Badia a Passignano e i crinali di levante Aree fragili - ANPIL Edifici sparsi esistenti al 1939	rustico Ristrutturato Annesso alla residenza		Art. 17f - Ristrutturazione edilizia conservativa	
480 SCHEDA: L.2.1 IDENTIFICAZIONE: catasto d'impianto	Poggio al Vento Strada Poggio al Vento Ambito della Pesa 1B Badia a Passignano e i crinali di levante Aree fragili - ANPIL Edifici sparsi esistenti al 1939	edificio di base di architettura spontanea di origine medievale / rinascimentale Ristrutturato Residenza		Art. 17d - Restauro	
481 SCHEDA: L.2.3 IDENTIFICAZIONE: catasto leopoldino	Poggio al Vento Strada Poggio al Vento Ambito della Pesa 1B Badia a Passignano e i crinali di levante Aree fragili - ANPIL Edifici sparsi esistenti al 1825	edificio di base di architettura spontanea di origine medievale / rinascimentale In corso di ristrutturazione, poi Casa vacanza Poggio al Vento 9	Bene culturale	Art. 17d - Restauro	
482 SCHEDA: L.2.2 IDENTIFICAZIONE: catasto leopoldino	Poggio al Vento Chiesa di Sant'Andrea Ambito della Pesa 1B Badia a Passignano e i crinali di levante Aree fragili - ANPIL Chiese e conventi	edificio specialistico religioso Conservato Chiesa	Bene culturale e architettonico	Art. 17a - Restauro	
483 SCHEDA: L.2.6 IDENTIFICAZIONE: catasto d'impianto	Poggio al Vento Strada Poggio al Vento Ambito della Pesa 1B Badia a Passignano e i crinali di levante Aree fragili - ANPIL Edifici sparsi esistenti al 1939	rustico Conservato Annesso agricolo		Art. 17f - Restauro	
484 SCHEDA: L.2.6 IDENTIFICAZIONE: catasto d'impianto	Poggio al Vento Strada Poggio al Vento Ambito della Pesa 1B Badia a Passignano e i crinali di levante Aree fragili - ANPIL Edifici sparsi esistenti al 1939	edificio di base di architettura spontanea di origine medievale / rinascimentale Conservato Residenza in disuso	Bene culturale	Art. 17d - Restauro	
484a SCHEDA: L.2.4 IDENTIFICAZIONE: catasto d'impianto	Poggio al Vento Strada Poggio al Vento Ambito della Pesa 1B Badia a Passignano e i crinali di levante Aree fragili - ANPIL Edifici sparsi esistenti al 1939	edificio di base di architettura spontanea di origine medievale / rinascimentale Conservato Residenza	Edificio medievale a torre Bene culturale	Art. 17d - Restauro	
485 SCHEDA: I.27 IDENTIFICAZIONE: catasto leopoldino	Sambuca Pod. San Giustino Ambito della Pesa 1B Badia a Passignano e i crinali di levante Aree fragili Edifici sparsi esistenti al 1825	edificio di base di architettura spontanea di origine medievale / rinascimentale Ristrutturato Residenza	Edificio di origine medievale con torre e successivi accrescimenti di epoca pre-lorenese	Art. 17d - Restauro	
486 SCHEDA: I.27 IDENTIFICAZIONE: catasto d'impianto	Sambuca Pod. San Giustino Ambito della Pesa 1B Badia a Passignano e i crinali di levante Aree fragili Edifici sparsi esistenti al 1939	rustico Ristrutturato Residenza		Art. 17f - Restauro	
487 SCHEDA: I.27 IDENTIFICAZIONE: catasto d'impianto	Sambuca Pod. San Giustino Ambito della Pesa 1B Badia a Passignano e i crinali di levante Aree fragili Edifici sparsi esistenti al 1939	rustico 		Art. 17f - Restauro	













EDIFICIO	- LOCALIZZAZIONE - PIANO STRUTTURALE	- TIPOLOGIA - CONSERVAZIONE e USO	- CARATTERISTICHE	INTERVENTO AMMESSO PRESCRIZIONI	
488 SCHEDA: L.27 IDENTIFICAZIONE: catasto d'impianto	Sambuca Pod. San Giustino Ambito della Pesa 1B Badia a Passignano e i crinali di levante Aree fragili Edifici sparsi esistenti al 1939	rustico Conservato ma parzialmente diruto		Art. 17f - Restauro	
489 SCHEDA: L.3.1 IDENTIFICAZIONE: catasto leopoldino	Sambuca Pod. Camposole Ambito della Pesa 1B Badia a Passignano e i crinali di levante Aree fragili Edifici sparsi esistenti al 1825	edificio di base, con progetto definito, di epoca lorenesa e successiva Conservato Residenza	Edificio loreneso con tetto a padiglione, torretta colombaria centrale e ampliamento ottocentesco sul lato destro. Bene culturale	Art. 17e - Restauro	
490 SCHEDA: L.3.2 IDENTIFICAZIONE: catasto leopoldino	Sambuca Pod. Camposole Ambito della Pesa 1B Badia a Passignano e i crinali di levante Aree fragili Edifici sparsi esistenti al 1825	rustico Ristrutturato Residenza		Art. 17f - Ristrutturazione edilizia conservativa	
491 SCHEDA: L.3.4 IDENTIFICAZIONE: C. T. R. / recente	Sambuca Pod. Camposole Ambito della Pesa 1B Badia a Passignano e i crinali di levante Aree fragili Edifici sparsi costruiti dopo il 1939	edificio ad uso agricolo / capannone agricolo Annesso agricolo		Art. 18h - Edificio ad uso agricolo / capannone agricolo	
491a SCHEDA: L.3.3 IDENTIFICAZIONE: C. T. R. / recente	Sambuca Pod. Camposole Ambito della Pesa 1B Badia a Passignano e i crinali di levante Aree fragili Edifici sparsi costruiti dopo il 1939	annesso		Art. 18i - Annesso	
492 SCHEDA: L.4.1 IDENTIFICAZIONE: catasto leopoldino	Sambuca Pod. San Brizzi Strada Poggio al Vento 10 Ambito della Pesa 1B Badia a Passignano e i crinali di levante Aree fragili Edifici sparsi esistenti al 1825	edificio di base di architettura spontanea di origine medievale / rinascimentale Conservato Residenza e agriturismo	Complesso di origine medievale con accrescimenti di epoca pre-lorenese e più recenti Bene culturale	Art. 17d - Restauro	
493 SCHEDA: L.4.2 IDENTIFICAZIONE: catasto d'impianto	Sambuca Pod. San Brizzi Strada Poggio al Vento Ambito della Pesa 1B Badia a Passignano e i crinali di levante Aree fragili Edifici sparsi esistenti al 1939	rustico Conservato Annesso agricolo		Art. 17f - Ristrutturazione edilizia conservativa	
494 SCHEDA: non schedato IDENTIFICAZIONE: catasto d'impianto	Sambuca Pod. San Brizzi Strada Poggio al Vento Ambito della Pesa 1B Badia a Passignano e i crinali di levante Aree fragili Edifici sparsi esistenti al 1939	rustico In abbandono, poi ristrutturato in funzione dell'attività agrituristica unendolo all'edificio principale.		Art. 17f - Ristrutturazione edilizia conservativa	
495 SCHEDA: L.4.3 IDENTIFICAZIONE: catasto leopoldino	Sambuca Pod. San Brizzi Strada Poggio al Vento Ambito della Pesa 1B Badia a Passignano e i crinali di levante Aree fragili Edifici sparsi esistenti al 1825	rustico Conservato Annesso agricolo		Art. 17f - Ristrutturazione edilizia conservativa	
496 SCHEDA: non schedato IDENTIFICAZIONE: C. T. R. / recente	Sambuca Strada Poggio al Vento Ambito della Pesa 1B Badia a Passignano e i crinali di levante Aree fragili Edifici sparsi costruiti dopo il 1939	manufatto precario		Art. 18m - Manufatto precario	
497 SCHEDA: non schedato IDENTIFICAZIONE: C. T. R. / recente	Sambuca Strada Poggio al Vento Ambito della Pesa 1B Badia a Passignano e i crinali di levante Aree fragili Edifici sparsi costruiti dopo il 1939	edificio ad uso agricolo / capannone agricolo		Art. 18h - Edificio ad uso agricolo / capannone agricolo	
498 SCHEDA: non schedato IDENTIFICAZIONE: C. T. R. / recente	Sambuca Strada Poggio al Vento Ambito della Pesa 1B Badia a Passignano e i crinali di levante Aree fragili Edifici sparsi costruiti dopo il 1939	manufatto precario		Art. 18m - Manufatto precario	













EDIFICIO	- LOCALIZZAZIONE - PIANO STRUTTURALE	- TIPOLOGIA - CONSERVAZIONE e USO	- CARATTERISTICHE	INTERVENTO AMMESSO PRESCRIZIONI	
499 SCHEDA: I.45.1 IDENTIFICAZIONE: catasto leopoldino	Sambuca Pod. Massole Strada Poggio al Vento 13 Ambito della Pesa 1B Badia a Passignano e i crinali di levante Aree fragili Edifici sparsi esistenti al 1825	edificio di base di architettura spontanea di origine medievale / rinascimentale Conservato Residenza in disuso	Bene culturale	Art. 17d - Restauro	
500 SCHEDA: I.45.2 IDENTIFICAZIONE: catasto leopoldino	Sambuca Pod. Massole Strada Poggio al Vento 13 Ambito della Pesa 1B Badia a Passignano e i crinali di levante Aree fragili Edifici sparsi esistenti al 1825	rustico Conservato Rustico in abbandono		Art. 17f - Ristrutturazione edilizia con ripristino tipologico	
501 SCHEDA: L.5.2 IDENTIFICAZIONE: catasto d'impianto	Sambuca Pod. Montebernardi Strada Poggio al Vento Ambito della Pesa 1B Badia a Passignano e i crinali di levante Aree fragili Edifici sparsi esistenti al 1939	rustico Trasformato Casa vacanze <i>Sangiovese Country House</i>		Art. 17f - Ristrutturazione edilizia conservativa	
502 SCHEDA: L.5.1 IDENTIFICAZIONE: catasto leopoldino	Sambuca Pod. Montebernardi Strada Poggio al Vento Ambito della Pesa 1B Badia a Passignano e i crinali di levante Aree fragili Edifici sparsi esistenti al 1825	edificio di base di architettura spontanea di origine medievale / rinascimentale Conservato, poi trasformato in casa vacanze <i>San Giovese Country House</i>	Edificio di origine medievale radicalmente ristrutturato in epoca lorenese Bene culturale trasformato in appartamenti	Art. 17d - Ristrutturazione edilizia conservativa	
503 SCHEDA: L.5.2 IDENTIFICAZIONE: catasto d'impianto	Sambuca Pod. Montebernardi Strada Poggio al Vento Ambito della Pesa 1B Badia a Passignano e i crinali di levante Aree fragili Edifici sparsi esistenti al 1939	rustico Trasformato Casa vacanze <i>Sangiovese Country House</i>		Art. 17f - Ristrutturazione edilizia conservativa	
504 SCHEDA: L.5.2 IDENTIFICAZIONE: catasto leopoldino	Sambuca Pod. Montebernardi Strada Poggio al Vento Ambito della Pesa 1B Badia a Passignano e i crinali di levante Aree fragili Edifici sparsi esistenti al 1825	rustico Trasformato Casa vacanze <i>Sangiovese Country House</i>		Art. 17f - Ristrutturazione edilizia conservativa	
505 SCHEDA: L.5.2 IDENTIFICAZIONE: catasto d'impianto	Sambuca Pod. Montebernardi Strada Poggio al Vento Ambito della Pesa 1B Badia a Passignano e i crinali di levante Aree fragili Edifici sparsi esistenti al 1939	rustico Trasformato Casa vacanze <i>Frantoiano Cottage</i>		Art. 17f - Ristrutturazione edilizia conservativa	
506 SCHEDA: L.6.1 IDENTIFICAZIONE: catasto leopoldino	Sambuca Pod. Marcigliano Strada Poggio al Vento Ambito della Pesa 1B Badia a Passignano e i crinali di levante Aree fragili Edifici sparsi esistenti al 1825	edificio di base, con progetto definito, di epoca lorenese e successiva Conservato Residenza rurale in disuso poi Casa vacanza		Art. 17d - Ristrutturazione edilizia conservativa	
506a SCHEDA: L.6.2 IDENTIFICAZIONE: catasto d'impianto	Sambuca Pod. Marcigliano Strada Poggio al Vento Ambito della Pesa 1B Badia a Passignano e i crinali di levante Aree fragili Edifici sparsi esistenti al 1939	rustico Conservato Rustico in abbandono Casa vacanza annesso per piscina		Art. 17f - Ristrutturazione edilizia conservativa	
507 SCHEDA: I.5.1 IDENTIFICAZIONE: catasto leopoldino	Sambuca Pod. Torricella di Sopra Strada Badia 9 Ambito della Pesa 1B Badia a Passignano e i crinali di levante Aree fragili Edifici sparsi esistenti al 1825	edificio di base trasformato con progetto recente Ristrutturato e trasformato Residenza	Edificio presente al Catasto leopoldino, ma profondamente trasformato in tempi recenti	Art. 18g - Fabbricato recente residenziale. È esclusa la demolizione	
508 SCHEDA: I.5.2 IDENTIFICAZIONE: C. T. R. / recente	Sambuca Pod. Torricella di Sopra Strada Badia 9 Ambito della Pesa 1B Badia a Passignano e i crinali di levante Aree fragili Edifici sparsi costruiti dopo il 1939	edificio ad uso agricolo / capannone agricolo Annesso agricolo		Art. 18h - Edificio ad uso agricolo / capannone agricolo	
509 SCHEDA: I.24.1 IDENTIFICAZIONE: catasto d'impianto	Sambuca Strada dell'Abate 2 Ambito della Pesa 1B Badia a Passignano e i crinali di levante Aree fragili Edifici sparsi esistenti al 1939	edificio di base, con progetto definito, di epoca lorenese e successiva Ristrutturato Residenza	Edificio novecentesco a pianta rettangolare con tetto a capanna	Art. 17e - Ristrutturazione edilizia conservativa	











EDIFICIO	- LOCALIZZAZIONE - PIANO STRUTTURALE	- TIPOLOGIA - CONSERVAZIONE e USO	- CARATTERISTICHE	INTERVENTO AMMESSO PRESCRIZIONI	
510 SCHEDA: I.18.4 IDENTIFICAZIONE: catasto d'impianto	Sambuca Pod. il Pusignolo Ambito della Pesa 1B Badia a Passignano e i crinali di levante Aree fragili Edifici sparsi esistenti al 1939	rustico minore		Art. 17f - Ristrutturazione edilizia con ripristino tipologico	
511 SCHEDA: I.18.2 IDENTIFICAZIONE: catasto leopoldino	Sambuca Pod. il Pusignolo Ambito della Pesa 1B Badia a Passignano e i crinali di levante Aree fragili Edifici sparsi esistenti al 1825	rustico		Art. 17f - Ristrutturazione edilizia con ripristino tipologico	
512 SCHEDA: I.18.2 IDENTIFICAZIONE: catasto d'impianto	Sambuca Pod. il Pusignolo Ambito della Pesa 1B Badia a Passignano e i crinali di levante Aree fragili Edifici sparsi esistenti al 1939	rustico		Art. 17f - Ristrutturazione edilizia con ripristino tipologico	
513 SCHEDA: I.18.1 IDENTIFICAZIONE: catasto leopoldino	Sambuca Pod. il Pusignolo Ambito della Pesa 1B Badia a Passignano e i crinali di levante Aree fragili Edifici sparsi esistenti al 1825	edificio di base di architettura spontanea di origine medievale / rinascimentale		Art. 17d - Ristrutturazione edilizia con ripristino tipologico	
513a SCHEDA: I.17.2 IDENTIFICAZIONE: C. T. R. / recente	Sambuca Pod. il Pusignolo Ambito della Pesa 1B Badia a Passignano e i crinali di levante Aree fragili Edifici sparsi costruiti dopo il 1939	fabbricato recente residenziale	Fabbricato derivato da una capanna prefabbricata in legno	Art. 18g - Fabbricato recente residenziale	
514 SCHEDA: I.19.1 IDENTIFICAZIONE: catasto leopoldino	Sambuca Pod. la Gazzolina Strada dell'Abate 9 Ambito della Pesa 1B Badia a Passignano e i crinali di levante Aree fragili Edifici sparsi esistenti al 1825	edificio di base di architettura spontanea di origine medievale / rinascimentale	Ristrutturato Residenza	Art. 17d - Restauro	
514a SCHEDA: I.19.2 IDENTIFICAZIONE: catasto leopoldino	Sambuca Pod. la Gazzolina Strada dell'Abate 9 Ambito della Pesa 1B Badia a Passignano e i crinali di levante Aree fragili Edifici sparsi esistenti al 1825	rustico	Ristrutturato Annesso	Art. 17f - Ristrutturazione edilizia conservativa	
515 SCHEDA: non schedato IDENTIFICAZIONE: C. T. R. / recente	Sambuca Strada dell'Abate Ambito della Pesa 1B Badia a Passignano e i crinali di levante Aree fragili Edifici sparsi costruiti dopo il 1939	manufatto precario		Art. 18m - Manufatto precario	
516 SCHEDA: non schedato IDENTIFICAZIONE: C. T. R. / recente	Sambuca Strada dell'Abate Ambito della Pesa 1B Badia a Passignano e i crinali di levante Aree fragili Edifici sparsi costruiti dopo il 1939	fabbricato recente residenziale		Art. 18g - Fabbricato recente residenziale	
516a SCHEDA: I.36 IDENTIFICAZIONE: catasto leopoldino	Sambuca Cappella San Giovanni Gualberto Strada dell'Abate Ambito della Pesa 1B Badia a Passignano e i crinali di levante Aree fragili Chiese e conventi	edificio specialistico religioso	Bene culturale e architettonico	Art. 17a - Restauro	
517 SCHEDA: I.37.1 IDENTIFICAZIONE: catasto leopoldino	Sambuca Pod. Casetto Strada dell'Abate Ambito della Pesa 1B Badia a Passignano e i crinali di levante Aree fragili Edifici sparsi esistenti al 1825	edificio di base, con progetto definito, di epoca lorenese e successiva	Ristrutturato Residenza	Art. 17e - Restauro	
518 SCHEDA: I.37.2 IDENTIFICAZIONE: C. T. R. / recente	Sambuca Pod. Casetto Strada dell'Abate Ambito della Pesa 1B Badia a Passignano e i crinali di levante Aree fragili Edifici sparsi esistenti al 1825	annesso		Art. 18l - Annesso	


EDIFICIO	- LOCALIZZAZIONE - PIANO STRUTTURALE	- TIPOLOGIA - CONSERVAZIONE e USO	- CARATTERISTICHE	INTERVENTO AMMESSO PRESCRIZIONI	
518a SCHEDA: I.42.1 IDENTIFICAZIONE: catasto d'impianto	Sambuca Molino dell'Abate Strada dell'Abate Ambito della Pesa 1B Badia a Passignano e i crinali di levante Aree fragili Mulini	edificio specialistico	Mulino ad acqua con abitazione del mugnaio, con accrescimenti di epoca pre-lorenese e lorenese	Art. 17c - Restauro	
518b SCHEDA: I.42.2 IDENTIFICAZIONE: catasto d'impianto	Sambuca Molino dell'Abate Strada dell'Abate Ambito della Pesa 1B Badia a Passignano e i crinali di levante Aree fragili Mulini	rustico		Art. 79 - Restauro	
519 SCHEDA: I.43.1 IDENTIFICAZIONE: C. T. R. / recente	Sambuca Strada dell'Abate Ambito della Pesa 1B Badia a Passignano e i crinali di levante Aree fragili Edifici sparsi costruiti dopo il 1939	fabbricato recente residenziale		Art. 18g - Fabbricato recente residenziale	
520 SCHEDA: I.38.1 IDENTIFICAZIONE: catasto leopoldino	Sambuca Pod. Rialta Strada dell'Abate 11 Ambito della Pesa 1B Badia a Passignano e i crinali di levante Aree fragili Edifici sparsi esistenti al 1825	edificio di base di architettura spontanea di origine medievale / rinascimentale	Bene culturale	Art. 17d - Restauro e ristrutturazione con ripristino tipologico	
521 SCHEDA: I.38.2 IDENTIFICAZIONE: catasto leopoldino	Sambuca Pod. Rialta Strada dell'Abate 11 Ambito della Pesa 1B Badia a Passignano e i crinali di levante Aree fragili Edifici sparsi esistenti al 1825	rustico		Art. 17f - Ristrutturazione edilizia con ripristino tipologico	
522 SCHEDA: I.26.1 IDENTIFICAZIONE: catasto leopoldino	Sambuca Pod. Ialtuzza Strada dell'Abate 12 Ambito della Pesa 1B Badia a Passignano e i crinali di levante Aree fragili Edifici sparsi esistenti al 1825	edificio di base di architettura spontanea di origine medievale / rinascimentale		Art. 17d - Restauro	
523 SCHEDA: non schedato IDENTIFICAZIONE: C. T. R. / recente	Sambuca Cimitero Ambito della Pesa 1B I crinali di San Donato e Matriolo Cimiteri	Cimitero		Art. 29 - Cimiteri e relativo vincolo di rispetto	
524 SCHEDA: I.12.1 IDENTIFICAZIONE: catasto leopoldino	Chiesa di San Jacopo alla Sambuca Ambito della Pesa 1B I crinali di San Donato e Matriolo Chiese e conventi	edificio specialistico religioso	Bene culturale e architettonico	Art. 17a - Restauro	
524a SCHEDA: I.12.1-2 IDENTIFICAZIONE: catasto leopoldino	Chiesa di San Jacopo alla Sambuca Ambito della Pesa 1B I crinali di San Donato e Matriolo Chiese e conventi	edificio di base, con progetto definito, di epoca lorenese e successiva	Canonica della chiesa di San Jacopo Bene culturale e architettonico	Art. 17e - Restauro	
525 SCHEDA: I.12.4 IDENTIFICAZIONE: catasto d'impianto	Sambuca Strada Canonica Ambito della Pesa 1B I crinali di San Donato e Matriolo Edifici sparsi esistenti al 1939	rustico minore	Tetto ricostruito e rialzato Deposito	Art. 17f - Ristrutturazione edilizia conservativa	
526 SCHEDA: I.12.3 IDENTIFICAZIONE: catasto leopoldino	Sambuca Strada Canonica Ambito della Pesa 1B I crinali di San Donato e Matriolo Edifici sparsi esistenti al 1825	rustico		Art. 17f - Ristrutturazione edilizia conservativa	
527 SCHEDA: I.11.2 IDENTIFICAZIONE: catasto leopoldino	Sambuca Pod. dell'Affossato Strada Canonica 1 Ambito della Pesa 1B I crinali di San Donato e Matriolo Edifici sparsi esistenti al 1825	rustico	Parzialmente crollato In abbandono	Art. 17f - Ristrutturazione edilizia con ripristino tipologico	













EDIFICIO	- LOCALIZZAZIONE - PIANO STRUTTURALE	- TIPOLOGIA - CONSERVAZIONE e USO	- CARATTERISTICHE	INTERVENTO AMMESSO PRESCRIZIONI	
528 SCHEDA: I.11.1 IDENTIFICAZIONE: catasto leopoldino	Sambuca Pod. dell'Affossato Strada Canonica 1 Ambito della Pesa 1B I crinali di San Donato e Matriolo Edifici sparsi esistenti al 1825	edificio di base di architettura spontanea di origine medievale / rinascimentale Conservato, con limitate modifiche alle aperture Residenza	Edificio con impianto a L, esito di successivi accrescimenti in epoca lorenesa	Art. 17d - Restauro	
529 SCHEDA: I.13.1 IDENTIFICAZIONE: catasto leopoldino	Sambuca Pod. Castagnole Strada Canonica Ambito della Pesa 1B I crinali di San Donato e Matriolo Edifici sparsi esistenti al 1825	edificio di base di architettura spontanea di origine medievale / rinascimentale Ristrutturato Residenza	Edificio di origine medievale con torre	Art. 17d - Restauro	
530 SCHEDA: I.13.2 IDENTIFICAZIONE: catasto leopoldino	Sambuca Pod. Castagnole Strada Canonica Ambito della Pesa 1B I crinali di San Donato e Matriolo Edifici sparsi esistenti al 1825	rustico Ristrutturato Residenza		Art. 17f - Ristrutturazione edilizia conservativa	
531 SCHEDA: I.34.5 IDENTIFICAZIONE: catasto leopoldino	Fillinelle Via Fillinelle Ambito della Pesa 1B I crinali di San Donato e Matriolo Edifici sparsi esistenti al 1825	edificio di base trasformato con progetto recente Ristrutturato e trasformato Residenziale	Rustico presente al Catasto leopoldino, trasformato in modo da renderne poco leggibili i caratteri originari	Art. 18g - Fabbriato recente residenziale. È esclusa la demolizione	
532 SCHEDA: I.34.3 IDENTIFICAZIONE: catasto d'impianto	Fillinelle Via Fillinelle Ambito della Pesa 1B I crinali di San Donato e Matriolo Aree di protezione paes/stor/amb Edifici sparsi esistenti al 1939	rustico Ristrutturato Residenziale		Art. 17f - Ristrutturazione edilizia conservativa	
533 SCHEDA: I.34.1 IDENTIFICAZIONE: catasto d'impianto	Fillinelle Via Fillinelle Ambito della Pesa 1B I crinali di San Donato e Matriolo Aree di protezione paes/stor/amb Edifici sparsi esistenti al 1939	edificio di base di architettura spontanea di origine medievale / rinascimentale Ristrutturato Residenza		Art. 17d - Ristrutturazione edilizia conservativa	
534 SCHEDA: I.34.4 IDENTIFICAZIONE: catasto leopoldino	Villa di Fillinelle Ambito della Pesa 1B I crinali di San Donato e Matriolo Aree di protezione paes/stor/amb Ville e castelli	villa, villa-fattoria Restauro Residenza	Castello medievale con cospicui accrescimenti di epoca pre-lorenese Bene culturale e architettonico	Art. 17b - Restauro	
535 SCHEDA: I.34.2 IDENTIFICAZIONE: catasto d'impianto	Fillinelle Via Fillinelle Ambito della Pesa 1B I crinali di San Donato e Matriolo Aree di protezione paes/stor/amb Edifici sparsi esistenti al 1939	rustico Ristrutturato Residenza		Art. 17f - Ristrutturazione edilizia conservativa	
536 SCHEDA: I.40.2 IDENTIFICAZIONE: catasto leopoldino	Morrocco Pod. Casanuova Strada Morrocco 36 Ambito della Pesa 1B I crinali di San Donato e Matriolo Edifici sparsi esistenti al 1825	rustico Conservato con sostituzione del manto di copertura Annesso agricolo	Fienile costituito da due corpi rettangolari affiancati e coperti a capanna, con adiacente un rustico minore	Art. 17f - Ristrutturazione edilizia conservativa	
537 SCHEDA: I.40.1 IDENTIFICAZIONE: catasto leopoldino	Morrocco Pod. Casanuova Strada Morrocco 36 Ambito della Pesa 1B I crinali di San Donato e Matriolo Edifici sparsi esistenti al 1825	edificio di base, con progetto definito, di epoca lorenesa e successiva Ristrutturato Residenza	Edificio a pianta rettangolare, con tetto a padiglione e loggia sul fronte Sud	Art. 17e - Restauro	
538 SCHEDA: non schedato IDENTIFICAZIONE: C. T. R. / recente	Morrocco Strada Morrocco Ambito della Pesa 1B I crinali di San Donato e Matriolo Edifici sparsi costruiti dopo il 1939	fabbriato recente residenziale Ristrutturazione recente di un fabbricato produttivo, trasformato nel complesso turistico alberghiero "Chianti Village"		Art. 18g - Fabbriato recente residenziale con destinazione turistico-ricettiva. In riferimento alle destinazioni d'uso consentite dal Piano Attuativo è consentita anche la destinazione residenziale fino ad un massimo del 40% della SUL dell'intero complesso, a condizione che sia garantita per le unità residenziali un'adeguata indipendenza funzionale/strutturale rispetto alla struttura turistica.	
539 SCHEDA: I.46.1 IDENTIFICAZIONE: C. T. R. / recente	Morrocco Strada Morrocco 38b Ambito della Pesa 1B I crinali di San Donato e Matriolo Edifici sparsi costruiti dopo il 1939	fabbriato recente residenziale Ristrutturazione recente di un fabbricato produttivo, trasformato nel complesso turistico alberghiero "Chianti Village"		Art. 18g - Fabbriato recente residenziale	













EDIFICIO	- LOCALIZZAZIONE - PIANO STRUTTURALE	- TIPOLOGIA - CONSERVAZIONE e USO	- CARATTERISTICHE	INTERVENTO AMMESSO PRESCRIZIONI	
540 SCHEDA: non schedato IDENTIFICAZIONE: catasto d'impianto	Morrocco Strada Morrocco	edificio di base, con progetto definito, di epoca lorenese e successiva	Edificio otto-novecentesco su modello lorenese	Art. 17e - Ristrutturazione edilizia conservativa	
541 SCHEDA: non schedato IDENTIFICAZIONE: catasto d'impianto	Morrocco Strada Morrocco	rustico		Art. 17f - Ristrutturazione edilizia conservativa	
542 SCHEDA: non schedato IDENTIFICAZIONE: catasto d'impianto	Morrocco Strada Morrocco	fabbricato recente residenziale		Art. 18g - Fabbricato recente residenziale	
543 SCHEDA: I.22.1 IDENTIFICAZIONE: C. T. R. / recente	Sambuca Via Chiantigiana	fabbricato recente residenziale		Art. 18g - Fabbricato recente residenziale	
544 SCHEDA: I.28.1 IDENTIFICAZIONE: C. T. R. / recente	Sambuca Via Chiantigiana	fabbricato recente residenziale		Art. 18g - Fabbricato recente residenziale	
545 SCHEDA: I.29.1 IDENTIFICAZIONE: C. T. R. / recente	Sambuca Via Chiantigiana	fabbricato recente residenziale		Art. 18g - Fabbricato recente residenziale	
546 SCHEDA: I.30.1 IDENTIFICAZIONE: C. T. R. / recente	Sambuca Via Chiantigiana	fabbricato recente residenziale		Art. 18g - Fabbricato recente residenziale	
547 SCHEDA: I.31.1 IDENTIFICAZIONE: C. T. R. / recente	Sambuca Via Chiantigiana	fabbricato recente residenziale		Art. 18g - Fabbricato recente residenziale	
548 SCHEDA: I.32.1 IDENTIFICAZIONE: C. T. R. / recente	Sambuca Via Chiantigiana	fabbricato recente residenziale		Art. 18g - Fabbricato recente residenziale	
549 SCHEDA: I.33.1 IDENTIFICAZIONE: C. T. R. / recente	Sambuca Via Chiantigiana	fabbricato recente residenziale		Art. 18g - Fabbricato recente residenziale	
550 SCHEDA: I.33.1 IDENTIFICAZIONE: C. T. R. / recente	Sambuca Via Chiantigiana	fabbricato recente residenziale		Art. 18g - Fabbricato recente residenziale	
551 SCHEDA: I.33.2 IDENTIFICAZIONE: C. T. R. / recente	Sambuca Via Chiantigiana	fabbricato recente residenziale		Art. 18g - Fabbricato recente residenziale	













EDIFICIO	- LOCALIZZAZIONE - PIANO STRUTTURALE	- TIPOLOGIA - CONSERVAZIONE e USO	- CARATTERISTICHE	INTERVENTO AMMESSO PRESCRIZIONI	
552 SCHEDA: I.23.2 IDENTIFICAZIONE: catasto d'impianto	Sambuca Molino del Particino Via Chiantigiana Ambito della Pesa 1B I crinali di San Donato e Matriolo Mulini	rustico		Art. 17f - Ristrutturazione edilizia con ripristino tipologico	
553 SCHEDA: I.23.1 IDENTIFICAZIONE: catasto d'impianto	Sambuca Molino del Particino Via Chiantigiana Ambito della Pesa 1B I crinali di San Donato e Matriolo Mulini	edificio di base trasformato con progetto recente	Edificio specialistico (mulino) trasformato in modo da renderne difficile la lettura tipologica	Art. 18g - Fabbricato recente residenziale. È esclusa la demolizione	
555 SCHEDA: I.35.1 IDENTIFICAZIONE: catasto leopoldino	Sambuca Pod. Ponetola Strada Ponetola Ambito della Pesa 1B I crinali di San Donato e Matriolo Edifici sparsi esistenti al 1825	edificio di base di architettura spontanea di origine medievale / rinascimentale	Borgo rurale con torre di origine medievale	Art. 17d - Restauro	
555a SCHEDA: I.35.2 IDENTIFICAZIONE: catasto d'impianto	Sambuca Pod. Ponetola Strada Ponetola Ambito della Pesa 1B I crinali di San Donato e Matriolo Edifici sparsi esistenti al 1825	edificio di base, con progetto definito, di epoca lorenese e successiva	Bene culturale?	Art. 17e - Restauro	
556 SCHEDA: I.35.3 IDENTIFICAZIONE: catasto leopoldino	Sambuca Pod. Ponetola Strada Ponetola Ambito della Pesa 1B I crinali di San Donato e Matriolo Edifici sparsi esistenti al 1825	rustico		Art. 17f - Ristrutturazione edilizia conservativa	
557 SCHEDA: I.35.4 IDENTIFICAZIONE: catasto d'impianto	Sambuca Pod. Ponetola Strada Ponetola Ambito della Pesa 1B I crinali di San Donato e Matriolo Edifici sparsi esistenti al 1939	rustico minore		Art. 17f - Ristrutturazione edilizia conservativa	
558 SCHEDA: I.35.5 IDENTIFICAZIONE: C. T. R. / recente	Sambuca Pod. Ponetola Strada Ponetola Ambito della Pesa 1B I crinali di San Donato e Matriolo Edifici sparsi costruiti dopo il 1939	edificio ad uso agricolo / capannone agricolo		Art. 18h - Edificio ad uso agricolo / capannone agricolo	
559 SCHEDA: I.39.1 IDENTIFICAZIONE: C. T. R. / recente	Sambuca Strada del Canaglia Ambito della Pesa 1B I crinali di San Donato e Matriolo Edifici sparsi costruiti dopo il 1939	fabbricato recente residenziale		Art. 18g - Fabbricato recente residenziale	
560 SCHEDA: I.39.2 IDENTIFICAZIONE: C. T. R. / recente	Sambuca Strada del Canaglia Ambito della Pesa 1B I crinali di San Donato e Matriolo Edifici sparsi costruiti dopo il 1939	annesso		Art. 18i - Annesso	
561 SCHEDA: I.41.1 IDENTIFICAZIONE: catasto leopoldino	Sambuca Pod. La Ginestra Strada del Canaglia Ambito della Pesa 1B I crinali di San Donato e Matriolo Edifici sparsi esistenti al 1825	edificio di base trasformato con progetto recente	Edificio presente al Catasto leopoldino, trasformato in modo da renderne difficile la lettura tipologica	Art. 18g - Fabbricato recente residenziale. È esclusa la demolizione	
562 SCHEDA: I.41.3 IDENTIFICAZIONE: catasto leopoldino	Sambuca Pod. La Ginestra Strada del Canaglia Ambito della Pesa 1B I crinali di San Donato e Matriolo Edifici sparsi esistenti al 1825	edificio di base trasformato con progetto recente	Rustico presente al Catasto leopoldino, trasformato in modo da renderne difficile la lettura tipologica	Art. 18g - Fabbricato recente residenziale. È esclusa la demolizione	
563 SCHEDA: I.41.2 IDENTIFICAZIONE: catasto d'impianto	Sambuca Pod. La Ginestra Strada del Canaglia Ambito della Pesa 1B I crinali di San Donato e Matriolo Edifici sparsi esistenti al 1939	edificio di base trasformato con progetto recente	Edificio in parte presente come rustico al Catasto d'impianto, recentemente ampliato e trasformato profondamente	Art. 18g - Fabbricato recente residenziale. È esclusa la demolizione	

EDIFICIO	- LOCALIZZAZIONE - PIANO STRUTTURALE	- TIPOLOGIA - CONSERVAZIONE e USO	- CARATTERISTICHE	INTERVENTO AMMESSO PRESCRIZIONI	
564 SCHEDA: I.44.1 IDENTIFICAZIONE: C. T. R. / recente	Sambuca Pod. La Ginestra Strada del Canaglia	edificio ad uso agricolo / capannone agricolo		Art. 18h - Edificio ad uso agricolo / capannone agricolo	
565 SCHEDA: non schedato IDENTIFICAZIONE: C. T. R. / recente	Sambuca Strada del Canaglia	fabbricato recente non residenziale		Art. 18g - Fabbricato recente residenziale. Sono ammesse le destinazioni turistico-ricettiva, RSA con somministrazione di alimenti e bevande, Ristorante-bar anche con recupero delle superfici utili esistenti. Inoltre è ammesso un ampliamento di mq 500 di SUL, sempre da collocarsi all'interno del resede.	
566 SCHEDA: non schedato IDENTIFICAZIONE: C. T. R. / recente	Sambuca Strada del Canaglia	annesso		Art. 18l - Annesso collegato alle destinazioni indicate nella scheda precedente	
567 SCHEDA: non schedato IDENTIFICAZIONE: C. T. R. / recente	Sambuca Strada del Canaglia	annesso		Art. 18l - Annesso collegato alle destinazioni indicate nella scheda precedente	
568 SCHEDA: non schedato IDENTIFICAZIONE: C. T. R. / recente	Sambuca Strada del Canaglia	annesso		Art. 18l - Annesso collegato alle destinazioni indicate nella scheda precedente	
568a SCHEDA: non schedato IDENTIFICAZIONE: C. T. R. / recente	Sambuca Strada del Canaglia	manufatto precario		Art. 18m - Manufatto precario	
569 SCHEDA: I.47.1 IDENTIFICAZIONE: catasto leopoldino	Sambuca Pod. Macereto Strada del Canaglia 11-12	edificio di base di architettura spontanea di origine medievale / rinascimentale	Edificio di origine medievale a pianta rettangolare con tetto a capanna e rustico con loggia affiancata	Art. 17d - Ristrutturazione edilizia conservativa	
570 SCHEDA: I.47.2 IDENTIFICAZIONE: catasto d'impianto	Sambuca Pod. Macereto Strada del Canaglia 11-12	rustico	Rustico rettangolare con tetto originariamente a capanna, trasformato a falda unica	Art. 17f - Ristrutturazione edilizia conservativa	
571 SCHEDA: I.47.3 IDENTIFICAZIONE: C. T. R. / recente	Sambuca Pod. Macereto Strada del Canaglia 11-12	annesso		Art. 18l - Annesso	
572 SCHEDA: I.55.1 IDENTIFICAZIONE: C. T. R. / recente	Sambuca Strada del Canaglia 15	fabbricato recente residenziale		Art. 18g - Fabbricato recente residenziale	
573 SCHEDA: I.54.3 IDENTIFICAZIONE: C. T. R. / recente	Sambuca Pod. Albanella Strada del Canaglia	edificio ad uso agricolo / capannone agricolo		Art. 12 - Aree soggette a piani convenzionati o progetti approvati	
574 SCHEDA: I.54 IDENTIFICAZIONE: C. T. R. / recente	Sambuca Pod. Albanella Strada del Canaglia	edificio ad uso agricolo / capannone agricolo		Art. 12 - Aree soggette a piani convenzionati o progetti approvati	










EDIFICIO	- LOCALIZZAZIONE - PIANO STRUTTURALE	- TIPOLOGIA - CONSERVAZIONE e USO	- CARATTERISTICHE	INTERVENTO AMMESSO PRESCRIZIONI	
575 SCHEDA: I.54 IDENTIFICAZIONE: C. T. R. / recente	Sambuca Pod. Albanella Strada del Canaglia	edificio ad uso agricolo / capannone agricolo		Art. 12 - Aree soggette a piani convenzionati o progetti approvati	
	Ambito della Pesa 1B I crinali di San Donato e Matriolo Edifici sparsi costruiti dopo il 1939	Demolito Piano attuativo in corso di realizzazione			
576 SCHEDA: I.54.1 IDENTIFICAZIONE: catasto leopoldino	Sambuca Pod. Albanella Strada del Canaglia	edificio di base, con progetto definito, di epoca lorenese e successiva	Edificio di tipo lorenese con tetto a padiglione e torre colombaria centrale	Art. 17e - Ristrutturazione edilizia conservativa	
	Ambito della Pesa 1B I crinali di San Donato e Matriolo Edifici sparsi esistenti al 1825	In corso di ristrutturazione Residenziale			
577 SCHEDA: I.54.2 IDENTIFICAZIONE: catasto leopoldino	Sambuca Pod. Albanella Strada del Canaglia	rustico		Art. 12 - Aree soggette a piani convenzionati o progetti approvati	
	Ambito della Pesa 1B I crinali di San Donato e Matriolo Edifici sparsi esistenti al 1825	Demolito Piano attuativo in corso di realizzazione			
578 SCHEDA: I.54 IDENTIFICAZIONE: C. T. R. / recente	Sambuca Pod. Albanella Strada del Canaglia	edificio ad uso agricolo / capannone agricolo		Art. 12 - Aree soggette a piani convenzionati o progetti approvati	
	Ambito della Pesa 1B I crinali di San Donato e Matriolo Edifici sparsi costruiti dopo il 1939	Demolito Piano attuativo in corso di realizzazione			
579 SCHEDA: O.10 IDENTIFICAZIONE: C. T. R. / recente	San Donato Strada del Canaglia 21	fabbricato recente residenziale		Art. 18g - Fabbricato recente residenziale	
	Ambito della Pesa 1B I crinali di San Donato e Matriolo Edifici sparsi costruiti dopo il 1939				
579a SCHEDA: IDENTIFICAZIONE: C. T. R. / recente	San Donato Strada del Canaglia	fabbricato recente residenziale		Art. 18g - Fabbricato recente residenziale Consentita la destinazione commerciale limitatamente alla somministrazione di alimenti e bevande.	
	Ambito della Pesa 1B I crinali di San Donato e Matriolo Edifici sparsi costruiti dopo il 1939	Ristorante "Osteria del Viandante"			
580 SCHEDA: non schedato IDENTIFICAZIONE: catasto d'impianto	San Donato Pod. Macia Strada Sinigogola 7	edificio ad uso agricolo / capannone agricolo		Art. 18h - Edificio ad uso agricolo / capannone agricolo	
	Ambito della Pesa 1B I crinali di San Donato e Matriolo Edifici sparsi esistenti al 1939				
581 SCHEDA: O.29.1 IDENTIFICAZIONE: catasto d'impianto	San Donato Pod. Macia Strada Sinigogola 7	edificio di base trasformato con progetto recente	Edificio già presente al Catasto d'impianto, modificato in modo da renderne difficile la lettura tipologica	Art. 18g - Fabbricato recente residenziale. È esclusa la demolizione	
	Ambito della Pesa 1B I crinali di San Donato e Matriolo Edifici sparsi esistenti al 1939	Ristrutturato e trasformato Residenziale			
582 SCHEDA: O.29.3 IDENTIFICAZIONE: C. T. R. / recente	San Donato Pod. Macia Strada Sinigogola 7	annesso		Art. 18i - Annesso	
	Ambito della Pesa 1B I crinali di San Donato e Matriolo Edifici sparsi costruiti dopo il 1939	Autorimessa pertinenziale			
582a SCHEDA: O.29.2 IDENTIFICAZIONE: C. T. R. / recente	San Donato Pod. Macia Strada Sinigogola 7	annesso		Art. 18i - Annesso	
	Ambito della Pesa 1B I crinali di San Donato e Matriolo Edifici sparsi costruiti dopo il 1939				
583 SCHEDA: O.30.1 IDENTIFICAZIONE: catasto d'impianto	San Donato Strada Sinigogola 6/b	edificio di base, con progetto definito, di epoca lorenese e successiva	Edificio otto-novecentesco	Art. 17e - Ristrutturazione edilizia conservativa	
	Ambito della Pesa 1B I crinali di San Donato e Matriolo Edifici sparsi esistenti al 1939	Ristrutturato Residenza			
584 SCHEDA: O.37.1 IDENTIFICAZIONE: C. T. R. / recente	San Donato Via Chiantigiana	fabbricato recente residenziale		Art. 18g - Fabbricato recente residenziale	
	Ambito della Pesa 1B I crinali di San Donato e Matriolo Edifici sparsi costruiti dopo il 1939				










EDIFICIO	- LOCALIZZAZIONE - PIANO STRUTTURALE	- TIPOLOGIA - CONSERVAZIONE e USO	- CARATTERISTICHE	INTERVENTO AMMESSO PRESCRIZIONI	
585 SCHEDA: non schedato IDENTIFICAZIONE: catasto d'impianto	San Donato Via Chiantigiana Ambito della Pesa 1B I crinali di San Donato e Matriolo Edifici sparsi esistenti al 1939	edificio di base, con progetto definito, di epoca lorenese e successiva	Edificio otto-novecentesco	Art. 17e - Ristrutturazione edilizia conservativa	
586 SCHEDA: non schedato IDENTIFICAZIONE: catasto d'impianto	San Donato Via Chiantigiana Ambito della Pesa 1B I crinali di San Donato e Matriolo Edifici sparsi esistenti al 1939	edificio di base, con progetto definito, di epoca lorenese e successiva	Edificio otto-novecentesco realizzato utilizzando diverse tecniche costruttive e materiali non sempre coerenti	Art. 17e - Ristrutturazione edilizia conservativa	
587 SCHEDA: non schedato IDENTIFICAZIONE: catasto leopoldino	San Donato Via Chiantigiana Ambito della Pesa 1B I crinali di San Donato e Matriolo Edifici sparsi esistenti al 1825	edificio di base, con progetto definito, di epoca lorenese e successiva	Edificio otto-novecentesco	Art. 17f - Ristrutturazione edilizia conservativa	
588 SCHEDA: I.48.2 IDENTIFICAZIONE: catasto d'impianto	San Donato Pod. Casanuova Strada della Selva 89 Ambito della Pesa 1B I crinali di San Donato e Matriolo Edifici sparsi esistenti al 1939	rustico		Art. 17f - Ristrutturazione edilizia conservativa	
589 SCHEDA: I.48.1 IDENTIFICAZIONE: catasto d'impianto	San Donato Pod. Casanuova Strada della Selva 89 Ambito della Pesa 1B I crinali di San Donato e Matriolo Edifici sparsi esistenti al 1939	edificio di base, con progetto definito, di epoca lorenese e successiva	Edificio otto-novecentesco	Art. 17e - Ristrutturazione edilizia conservativa	
590 SCHEDA: I.49.1 IDENTIFICAZIONE: catasto leopoldino	San Donato Pod. Fornacina Strada Valluccia 48 Ambito della Pesa 1B I crinali di San Donato e Matriolo Edifici sparsi esistenti al 1825	edificio di base di architettura spontanea di origine medievale / rinascimentale	Casa medievale con torre e cospicui accrescimenti in epoca lorenese Bene culturale	Art. 17d - Restauro	
590a SCHEDA: I.49.2 IDENTIFICAZIONE: catasto d'impianto	San Donato Pod. Fornacina Strada Valluccia 48 Ambito della Pesa 1B I crinali di San Donato e Matriolo Edifici sparsi esistenti al 1939	rustico		Art. 17f - Ristrutturazione edilizia conservativa	
591 SCHEDA: I.56.1 IDENTIFICAZIONE: catasto leopoldino	Matriolo Pod. Selva Strada della Selva 87 Ambito della Pesa 1B I crinali di San Donato e Matriolo Edifici sparsi esistenti al 1825	edificio di base di architettura spontanea di origine medievale / rinascimentale	Edificio medievale con torre e cospicui accrescimenti in epoca pre-lorenese Bene culturale	Art. 17d - Restauro	
592 SCHEDA: I.56.2 IDENTIFICAZIONE: catasto d'impianto	Matriolo Pod. Selva Strada della Selva 87 Ambito della Pesa 1B I crinali di San Donato e Matriolo Edifici sparsi esistenti al 1939	rustico		Art. 17f - Ristrutturazione edilizia conservativa	
593 SCHEDA: I.63.2 IDENTIFICAZIONE: C. T. R. / recente	Matriolo Pod. La Valluccia Strada Valluccia 50-52 Ambito della Pesa 1B I crinali di San Donato e Matriolo Edifici sparsi costruiti dopo il 1939	fabbricato recente residenziale	Edificio realizzato secondo tipologia e caratteristiche costruttive tradizionali	Art. 18g - Fabbricato recente residenziale. È esclusa la demolizione	
594 SCHEDA: non schedato IDENTIFICAZIONE: C. T. R. / recente	Matriolo Pod. La Valluccia Strada Valluccia 50-52 Ambito della Pesa 1B I crinali di San Donato e Matriolo Edifici sparsi costruiti dopo il 1939	rustico	In abbandono; copertura parzialmente crollata Vedi scheda 596	Art. 17f - Ristrutturazione edilizia conservativa	
595 SCHEDA: I.63.1 IDENTIFICAZIONE: catasto leopoldino	Matriolo Pod. La Valluccia Strada Valluccia 50-52 Ambito della Pesa 1B I crinali di San Donato e Matriolo Edifici sparsi esistenti al 1825	edificio di base di architettura spontanea di origine medievale / rinascimentale	Edificio di origine pre-lorenese con accrescimenti in epoca otto-novecentesca	Art. 17d - Restauro	













EDIFICIO	- LOCALIZZAZIONE - PIANO STRUTTURALE	- TIPOLOGIA - CONSERVAZIONE e USO	- CARATTERISTICHE	INTERVENTO AMMESSO PRESCRIZIONI	
596 SCHEDA: I.63.3 IDENTIFICAZIONE: catasto d'impianto	Matriolo Pod. La Valluccia Strada Valluccia 50-52 Ambito della Pesa 1B I crinali di San Donato e Matriolo Edifici sparsi esistenti al 1939	rustico minore In abbandono Vedi scheda 594		Art. 17f - Ristrutturazione edilizia conservativa	
597 SCHEDA: O.48.1 IDENTIFICAZIONE: catasto leopoldino	Matriolo Pod. Casino Strada Sinigogola 2-3 Ambito della Pesa 1B I crinali di San Donato e Matriolo Edifici sparsi esistenti al 1825	edificio di base di architettura spontanea di origine medievale / rinascimentale Ristrutturato Residenza	Edificio pre-loreense a pianta irregolare, con tetti a capanna e torre colombaria centrale	Art. 17d - Ristrutturazione edilizia conservativa	
598 SCHEDA: O.48.2 IDENTIFICAZIONE: catasto d'impianto	Matriolo Pod. Casino Strada Sinigogola 2-3 Ambito della Pesa 1B I crinali di San Donato e Matriolo Edifici sparsi esistenti al 1939	rustico minore Ristrutturato Annesso agricolo		Art. 17f - Ristrutturazione edilizia conservativa	
599 SCHEDA: O.48.3 IDENTIFICAZIONE: C. T. R. / recente	Matriolo Pod. Casino Strada Sinigogola 2-3 Ambito della Pesa 1B I crinali di San Donato e Matriolo Edifici sparsi costruiti dopo il 1939	edificio di base trasformato con progetto recente Ristrutturato Residenziale	Rustico novecentesco ristrutturato e trasformato in residenza	Art. 18g - Fabbricato recente residenziale	
600 SCHEDA: non schedato IDENTIFICAZIONE: catasto d'impianto	Cimitero di San Donato Ambito della Pesa 1B I crinali di San Donato e Matriolo Cimiteri	Cimitero		Art. 29 - Cimiteri e relativo vincolo di rispetto	
601 SCHEDA: O.50.1 IDENTIFICAZIONE: catasto d'impianto	San Donato Pod. La Cornacchia Ambito della Pesa 1B I crinali di San Donato e Matriolo Edifici sparsi esistenti al 1939	edificio di base di architettura spontanea di origine medievale / rinascimentale Conservato Residenza in abbandono	Edificio di origine medievale con cospicui accrescimenti fra Ottocento e Novecento Bene culturale	Art. 17d - Restauro	
602 SCHEDA: O.50.2 IDENTIFICAZIONE: catasto d'impianto	San Donato Pod. La Cornacchia Ambito della Pesa 1B I crinali di San Donato e Matriolo Edifici sparsi esistenti al 1939	rustico In abbandono		Art. 17f - Restauro	
603 SCHEDA: O.25.1 IDENTIFICAZIONE: catasto leopoldino	San Donato Pod. L'uccellino Ambito della Pesa 1B I crinali di San Donato e Matriolo Edifici sparsi esistenti al 1825	edificio specialistico Rudere	Mulino di origine pre-loreense con presa d'acqua dalla Pesa, documentato nel '600 ma non riportato nel Catasto leopoldino	Art. 35, Art. 17c - Restauro e ripristino tipologico	
604 SCHEDA: O.25.2 IDENTIFICAZIONE: non cartografato	San Donato Pod. L'uccellino Ambito della Pesa 1B I crinali di San Donato e Matriolo Edifici sparsi costruiti dopo il 1939	rustico Abbandonato	Rustico del Mulino	Art. 35, Art. 17f - Ristrutturazione edilizia e ripristino tipologico	
605 SCHEDA: non schedato IDENTIFICAZIONE: C. T. R. / recente	San Donato Strada Cantiere Ambito della Pesa 1B I crinali di San Donato e Matriolo Edifici sparsi costruiti dopo il 1939	edificio ad uso agricolo / capannone agricolo		Art. 18h - Edificio ad uso agricolo / capannone agricolo	
606 SCHEDA: O.42.5 IDENTIFICAZIONE: C. T. R. / recente	San Donato Pod. Selvoramole Strada Cantiere 3-5 Ambito della Pesa 1B I crinali di San Donato e Matriolo Edifici sparsi costruiti dopo il 1939	edificio ad uso agricolo / capannone agricolo		Art. 18h - Edificio ad uso agricolo / capannone agricolo	
607 SCHEDA: O.42.1 IDENTIFICAZIONE: catasto leopoldino	San Donato Pod. Selvoramole Strada Cantiere 3-5 Ambito della Pesa 1B I crinali di San Donato e Matriolo Edifici sparsi esistenti al 1825	edificio di base trasformato con progetto recente Ristrutturato e trasformato Residenziale	Edificio presente al Catasto leopoldino ristrutturato in modo da renderne difficile la lettura tipologica	Art. 18g - Fabbricato recente residenziale. È esclusa la demolizione	












EDIFICIO	- LOCALIZZAZIONE - PIANO STRUTTURALE	- TIPOLOGIA - CONSERVAZIONE e USO	- CARATTERISTICHE	INTERVENTO AMMESSO PRESCRIZIONI	
608 SCHEDA: O.42.2 IDENTIFICAZIONE: catasto d'impianto	San Donato Pod. Selvoramole Strada Cantiere 3-5 Ambito della Pesa 1B I crinali di San Donato e Matriolo Edifici sparsi esistenti al 1939	edificio di base trasformato con progetto recente	Rustico presente al Catasto leopoldino ristrutturato in modo da renderne difficile la lettura tipologica	Art. 18g - Fabbricato recente residenziale. È esclusa la demolizione	
609 SCHEDA: O.42.3 IDENTIFICAZIONE: catasto d'impianto	San Donato Pod. Selvoramole Strada Cantiere 3-5 Ambito della Pesa 1B I crinali di San Donato e Matriolo Edifici sparsi esistenti al 1939	edificio di base trasformato con progetto recente	Rustico presente al Catasto leopoldino ristrutturato in modo da renderne difficile la lettura tipologica	Art. 18g - Fabbricato recente residenziale. È esclusa la demolizione	
610 SCHEDA: O.42.4 IDENTIFICAZIONE: catasto leopoldino	San Donato Pod. Selvoramole Strada Cantiere 3-5 Ambito della Pesa 1B I crinali di San Donato e Matriolo Edifici sparsi esistenti al 1825	edificio di base trasformato con progetto recente	Rustico presente al Catasto leopoldino ristrutturato in modo da renderne difficile la lettura tipologica	Art. 18g - Fabbricato recente residenziale. È esclusa la demolizione	
610a SCHEDA: non schedato IDENTIFICAZIONE: C. T. R. / recente	San Donato Pod. Selvoramole Strada Cantiere 3-5 Ambito della Pesa 1B I crinali di San Donato e Matriolo Edifici sparsi costruiti dopo il 1939	annesso		Art. 18i - Annesso	
611 SCHEDA: O.51.1 IDENTIFICAZIONE: catasto d'impianto	San Donato Strada Cantiere Ambito della Pesa 1B I crinali di San Donato e Matriolo Edifici sparsi esistenti al 1939	edificio di base, con progetto definito, di epoca lorenese e successiva	Edificio otto-novecentesco	Art. 17e - Ristrutturazione edilizia conservativa	
612 SCHEDA: O.51.2 IDENTIFICAZIONE: catasto d'impianto	San Donato Strada Cantiere Ambito della Pesa 1B I crinali di San Donato e Matriolo Edifici sparsi esistenti al 1939	rustico		Art. 17f - Ristrutturazione edilizia conservativa	
613 SCHEDA: O.58.1 IDENTIFICAZIONE: C. T. R. / recente	San Donato Strada Comunale di Montecchio Ambito della Pesa 1B I crinali di San Donato e Matriolo Edifici sparsi costruiti dopo il 1939	fabbricato recente residenziale		Art. 18g - Fabbricato recente residenziale	
614 SCHEDA: O.59.1 IDENTIFICAZIONE: catasto d'impianto	San Donato Strada Comunale di Montecchio Ambito della Pesa 1B I crinali di San Donato e Matriolo Edifici sparsi esistenti al 1939	villa, villa-fattoria	Edificio otto novecentesco con caratteristiche di palazzetto urbano	Art. 17b - Restauro	
615 SCHEDA: O.60.1 IDENTIFICAZIONE: catasto d'impianto	San Donato Pod. Belvedere Strada Comunale di Montecchio Ambito della Pesa 1B I crinali di San Donato e Matriolo Edifici sparsi esistenti al 1939	edificio di base, con progetto definito, di epoca lorenese e successiva	Edificio ottocentesco su modello lorenese, a pianta rettangolare con tetto a padiglione e torre colombaria con elementi decorativi in terracotta Bene culturale	Art. 17d - Restauro	
616 SCHEDA: O.60.2 IDENTIFICAZIONE: catasto d'impianto	San Donato Pod. Belvedere Strada Comunale di Montecchio Ambito della Pesa 1B I crinali di San Donato e Matriolo Edifici sparsi esistenti al 1939	rustico		Art. 17f - Ristrutturazione edilizia conservativa	
617 SCHEDA: O.60.3 IDENTIFICAZIONE: catasto d'impianto	San Donato Pod. Belvedere Strada Comunale di Montecchio Ambito della Pesa 1B I crinali di San Donato e Matriolo Edifici sparsi esistenti al 1939	rustico minore		Art. 17f - Restauro	
618 SCHEDA: O.60.4 IDENTIFICAZIONE: C. T. R. / recente	San Donato Pod. Belvedere Strada Comunale di Montecchio Ambito della Pesa 1B I crinali di San Donato e Matriolo Edifici sparsi costruiti dopo il 1939	rustico minore		Art. 17f - Ristrutturazione edilizia conservativa	













EDIFICIO	- LOCALIZZAZIONE - PIANO STRUTTURALE	- TIPOLOGIA - CONSERVAZIONE e USO	- CARATTERISTICHE	INTERVENTO AMMESSO PRESCRIZIONI	
619 SCHEDA: O.61.1 IDENTIFICAZIONE: catasto d'impianto	San Donato Pod. Papessa Strada vicinale del Gallo	edificio di base di architettura spontanea di origine medievale / rinascimentale	Edificio di origine medievale con torre e cospicui accrescimenti otto-novecenteschi Interventi di regolarizzazione della facciata	Art. 17d - Ristrutturazione edilizia conservativa	
620 SCHEDA: O.61.2 IDENTIFICAZIONE: catasto d'impianto	San Donato Pod. Papessa Strada vicinale del Gallo	rustico		Art. 17f - Ristrutturazione edilizia conservativa	
621 SCHEDA: O.65.2 IDENTIFICAZIONE: catasto d'impianto	Pietracupa Strada Pietracupa	edificio di base trasformato con progetto recente	Edificio in parte presente al Catasto d'impianto, trasformato da interventi anche recenti	Art. 17e - Ristrutturazione edilizia conservativa Art. 13.4 - Piccoli agglomerati	
622 SCHEDA: non schedato IDENTIFICAZIONE: catasto leopoldino	Santuario di Santa Maria a Pietracupa Strada Pietracupa	edificio specialistico religioso	Bene culturale e architettonico	Art. 17a - Restauro Art. 13.4 - Piccoli agglomerati	
623 SCHEDA: non schedato IDENTIFICAZIONE: catasto d'impianto	Santuario di Santa Maria a Pietracupa Strada Pietracupa	annesso		Art. 18i - Annesso Art. 13.4 - Piccoli agglomerati	
624 SCHEDA: O.67.1 IDENTIFICAZIONE: catasto d'impianto	Pietracupa Strada Pietracupa	edificio di base, con progetto definito, di epoca lorenese e successiva	Edificio otto-novecentesco	Art. 17e - Ristrutturazione edilizia conservativa Art. 13.4 - Piccoli agglomerati	
625 SCHEDA: O.67.2 IDENTIFICAZIONE: catasto d'impianto	Pietracupa Strada Pietracupa	edificio di base, con progetto definito, di epoca lorenese e successiva	Edificio otto-novecentesco	Art. 17e - Ristrutturazione edilizia conservativa Art. 13.4 - Piccoli agglomerati	
626 SCHEDA: O.69.1 IDENTIFICAZIONE: catasto d'impianto	Pietracupa Strada provinciale Chiantigiana 27-29	edificio di base trasformato con progetto recente	Edifici presenti al Catasto d'impianto, ma ristrutturati e trasformati in modo da renderne difficile la lettura tipologica	Art. 18g - Fabbricato recente residenziale Art. 13.4 - Piccoli agglomerati	
627 SCHEDA: O.70.1 IDENTIFICAZIONE: catasto d'impianto	Pietracupa Strada provinciale Chiantigiana	edificio di base trasformato con progetto recente		Art. 18g - Fabbricato recente residenziale Art. 13.4 - Piccoli agglomerati Sono ammesse strutture leggere idonee per la ricezione esterna	
628 SCHEDA: O.71.1 IDENTIFICAZIONE: C. T. R. / recente	Pietracupa Strada provinciale Chiantigiana	fabbricato recente residenziale		Art. 18g - Fabbricato recente residenziale Art. 13.4 - Piccoli agglomerati	
629 SCHEDA: O.72.1 IDENTIFICAZIONE: catasto leopoldino	Pietracupa Pod. Pietracupa Strada provinciale Chiantigiana	edificio di base di architettura spontanea di origine medievale / rinascimentale	Edificio di origine medievale con accrescimenti di epoca pre-lorenese e più recente Bene culturale	Art. 17d - Restauro Art. 13.4 - Piccoli agglomerati	
630 SCHEDA: O.72.2 IDENTIFICAZIONE: catasto d'impianto	Pietracupa Pod. Pietracupa Strada provinciale Chiantigiana	rustico		Art. 17f - Ristrutturazione edilizia conservativa Art. 13.4 - Piccoli agglomerati	

EDIFICIO	- LOCALIZZAZIONE - PIANO STRUTTURALE	- TIPOLOGIA - CONSERVAZIONE e USO	- CARATTERISTICHE	INTERVENTO AMMESSO PRESCRIZIONI	
631 SCHEDA: O.72.3 IDENTIFICAZIONE: C. T. R. / recente	Pietracupa Pod. Pietracupa Strada provinciale Chiantigiana	annesso		Art. 18l - Annesso Art. 13.4 - Piccoli agglomerati	
632 SCHEDA: O.73.1 IDENTIFICAZIONE: catasto leopoldino	Pietracupa Pod. Pietracupa Strada provinciale Chiantigiana	rustico minore		Art. 17f - Restauro	
633 SCHEDA: non schedato IDENTIFICAZIONE: catasto leopoldino	Pietracupa Fattoria Montecchio Strada di San Polo	rustico		Art. 17f - Ristrutturazione edilizia conservativa	
634 SCHEDA: O.68.1 IDENTIFICAZIONE: catasto leopoldino	Pietracupa Fattoria Montecchio Strada di San Polo	villa, villa-fattoria	Edificio di origine rinascimentale Bene culturale e architettonico	Art. 17b - Restauro	
635 SCHEDA: O.68.1 IDENTIFICAZIONE: catasto d'impianto	Pietracupa Fattoria Montecchio Strada di San Polo	edificio specialistico religioso	Bene culturale e architettonico	Art. 17a - Restauro	
636 SCHEDA: O.68.2 IDENTIFICAZIONE: catasto d'impianto	Pietracupa Fattoria Montecchio Strada di San Polo	edificio di base di architettura spontanea di origine medievale / rinascimentale	Edificio di origine rinascimentale con accrescimenti otto-novecenteschi	Art. 17e - Ristrutturazione edilizia conservativa	
636a SCHEDA: non schedato IDENTIFICAZIONE: C. T. R. / recente	Pietracupa Fattoria Montecchio Strada di San Polo	rustico		Art. 17f - Ristrutturazione edilizia conservativa	
636b SCHEDA: non schedato IDENTIFICAZIONE: C. T. R. / recente	Pietracupa Fattoria Montecchio Strada di San Polo	annesso		Art. 18l - Annesso	
637 SCHEDA: P.13.1 IDENTIFICAZIONE: catasto leopoldino	Pietracupa Pod. Montecchiuzzo Strada Montecchio 7	edificio di base di architettura spontanea di origine medievale / rinascimentale	Casa medievale con torre Bene culturale	Art. 17d - Restauro	
638 SCHEDA: P.13.2 IDENTIFICAZIONE: catasto d'impianto	Pietracupa Pod. Montecchiuzzo Strada Montecchio 7	rustico	Un manufatto in blocchi di cemento è stato addossato sul lato a valle.	Art. 17f - Ristrutturazione edilizia con ripristino tipologico	
639 SCHEDA: P.13.3 IDENTIFICAZIONE: catasto leopoldino	Pietracupa Pod. Montecchiuzzo Strada Montecchio 7	rustico		Art. 17f - Ristrutturazione edilizia con ripristino tipologica	
640 SCHEDA: P.12.1 IDENTIFICAZIONE: catasto d'impianto	Pietracupa Pod. Fornace Strada Montecchio	edificio di base trasformato con progetto recente	Ex fornace presente al Catasto d'impianto, ristrutturata in modo da renderne difficile la lettura tipologica	Art. 18g - Fabbriato recente residenziale. È esclusa la demolizione	











EDIFICIO	- LOCALIZZAZIONE - PIANO STRUTTURALE	- TIPOLOGIA - CONSERVAZIONE e USO	- CARATTERISTICHE	INTERVENTO AMMESSO PRESCRIZIONI	
641 SCHEDA: P.12.2 IDENTIFICAZIONE: C. T. R. / recente	Pietracupa Pod. Fornace Strada Montecchio	edificio ad uso agricolo / capannone agricolo		Art. 18h - Edificio ad uso agricolo / capannone agricolo	
642 SCHEDA: P.12.3 IDENTIFICAZIONE: C. T. R. / recente	Pietracupa Pod. Fornace Strada Montecchio	edificio ad uso agricolo / capannone agricolo		Art. 18h - Edificio ad uso agricolo / capannone agricolo	
643 SCHEDA: P.12.4 IDENTIFICAZIONE: C. T. R. / recente	Pietracupa Pod. Fornace Strada Montecchio	edificio produttivo		Art. 18i - Edificio produttivo	
644 SCHEDA: P.12.5 IDENTIFICAZIONE: C. T. R. / recente	Pietracupa Pod. Fornace Strada Montecchio	edificio produttivo		Art. 18i - Edificio produttivo	
645 SCHEDA: P.12.6 IDENTIFICAZIONE: C. T. R. / recente	Pietracupa Pod. Fornace Strada Montecchio	edificio produttivo		Art. 18i - Edificio produttivo	
646 SCHEDA: P.5.1 IDENTIFICAZIONE: catasto leopoldino	San Donato Pod. Casino del Gallo Strada Casino del Gallo	edificio di base di architettura spontanea di origine medievale / rinascimentale	Conservato Residenziale	Art. 17d - Restauro	
647 SCHEDA: P.5.2 IDENTIFICAZIONE: catasto leopoldino	San Donato Pod. Casino del Gallo Strada Casino del Gallo	rustico	In abbandono e semidiruto	Art. 17f - Ristrutturazione edilizia e ripristino tipologico	
648 SCHEDA: P.1.1 IDENTIFICAZIONE: catasto leopoldino	San Donato Pod. Fornace	rustico	In abbandono	Art. 35, Art. 17f - Ristrutturazione edilizia e ripristino tipologico	
649 SCHEDA: P.2.1 IDENTIFICAZIONE: catasto leopoldino	San Donato Pod. Casalino	edificio di base di architettura spontanea di origine medievale / rinascimentale	Residenza	Art. 35, Art. 17d - Restauro	
650 SCHEDA: P.2.2 IDENTIFICAZIONE: catasto leopoldino	San Donato Pod. Casalino	rustico		Art. 35, Art. 17f - Ristrutturazione edilizia conservativa	
651 SCHEDA: P.7.1 IDENTIFICAZIONE: catasto leopoldino	San Donato Pod. Ripoli	edificio di base, con progetto definito, di epoca lorenese e successiva	Conservato Residenza in disuso	Art. 17e - Restauro	
652 SCHEDA: P.7.2 IDENTIFICAZIONE: catasto leopoldino	San Donato Pod. Ripoli	rustico	In abbandono	Art. 17d - Ristrutturazione edilizia conservativa	












EDIFICIO	- LOCALIZZAZIONE - PIANO STRUTTURALE	- TIPOLOGIA - CONSERVAZIONE e USO	- CARATTERISTICHE	INTERVENTO AMMESSO PRESCRIZIONI	
653 SCHEDA: P.7.3 IDENTIFICAZIONE: C. T. R. / recente	San Donato Pod. Ripoli Ambito della Pesa 1B I crinali di San Donato e Matriolo Edifici sparsi costruiti dopo il 1939	annesso Diruto		Art. 18l - Annesso	
654 SCHEDA: P.4.1 IDENTIFICAZIONE: catasto leopoldino	San Donato San Polo Ambito della Pesa 1B I crinali di San Donato e Matriolo Edifici sparsi esistenti al 1825	edificio di base di architettura spontanea di origine medievale / rinascimentale Conservato Residenza in disuso	Edificio di origine medievale parte del borgo rurale di San Polo, per il quale si prevede un progetto unitario di restauro che comprenda anche gli spazi pubblici e comuni. Bene culturale	Art. 17d - Restauro Progetto unitario dopo approfonditi studi storico-architettonici e tipologici	
655 SCHEDA: P.4.2 IDENTIFICAZIONE: catasto leopoldino	San Donato San Polo Ambito della Pesa 1B I crinali di San Donato e Matriolo Edifici sparsi esistenti al 1825	rustico Conservato Annesso agricolo inutilizzato	Edificio di origine medievale parte del borgo rurale di San Polo, per il quale si prevede un progetto unitario di restauro che comprenda anche gli spazi pubblici e comuni. Bene culturale	Art. 17f - Restauro Progetto unitario dopo approfonditi studi storico-architettonici e tipologici	
656 SCHEDA: P.4.3 IDENTIFICAZIONE: catasto leopoldino	San Donato San Polo Ambito della Pesa 1B I crinali di San Donato e Matriolo Edifici sparsi esistenti al 1825	edificio di base di architettura spontanea di origine medievale / rinascimentale Conservato Residenza in disuso	Edificio di origine medievale parte del borgo rurale di San Polo, per il quale si prevede un progetto unitario di restauro che comprenda anche gli spazi pubblici e comuni. Bene culturale	Art. 17d - Restauro Progetto unitario dopo approfonditi studi storico-architettonici e tipologici	
657 SCHEDA: P.4.4 IDENTIFICAZIONE: catasto leopoldino	San Donato Cappella San Polo Ambito della Pesa 1B I crinali di San Donato e Matriolo Chiese e conventi	edificio specialistico religioso Conservato Cappella	Chiesa del borgo rurale di San Polo, per il quale si prevede un progetto unitario di restauro che comprenda anche gli spazi pubblici e comuni. Bene culturale e architettonico	Art. 17a - Restauro Progetto unitario dopo approfonditi studi storico-architettonici e tipologici	
658 SCHEDA: P.4.5 IDENTIFICAZIONE: catasto leopoldino	San Donato San Polo Ambito della Pesa 1B I crinali di San Donato e Matriolo Edifici sparsi esistenti al 1825	rustico minore Conservato	Piccola capanna del borgo rurale di San Polo, per il quale si prevede un progetto unitario di restauro che comprenda anche gli spazi pubblici e comuni.	Art. 17f - Restauro Progetto unitario dopo approfonditi studi storico-architettonici e tipologici	
659 SCHEDA: P.4.6 IDENTIFICAZIONE: catasto leopoldino	San Donato San Polo Ambito della Pesa 1B I crinali di San Donato e Matriolo Edifici sparsi esistenti al 1825	edificio di base di architettura spontanea di origine medievale / rinascimentale Semidiruto	Torre medievale appartenente al borgo rurale di San Polo, per il quale si prevede un progetto unitario di restauro che comprenda anche gli spazi pubblici e comuni. Bene culturale e architettonico	Art. 17d - Restauro Progetto unitario dopo approfonditi studi storico-architettonici e tipologici	
660 SCHEDA: P.3.1 IDENTIFICAZIONE: catasto leopoldino	San Donato Pod. Le Radicchie Ambito della Pesa 1B I crinali di San Donato e Matriolo Edifici sparsi esistenti al 1825	edificio di base di architettura spontanea di origine medievale / rinascimentale Ristrutturato Residenza	Edificio di pendio di origine medievale con pianta articolata a L e successivi accrescimenti di epoca pre-lorenese	Art. 17d - Ristrutturazione edilizia conservativa	
661 SCHEDA: P.3.2 IDENTIFICAZIONE: catasto leopoldino	San Donato Pod. Le Radicchie Ambito della Pesa 1B I crinali di San Donato e Matriolo Edifici sparsi esistenti al 1825	rustico Ristrutturato Annesso pertinenziale		Art. 17f - Ristrutturazione edilizia conservativa	
662 SCHEDA: P.14.1 IDENTIFICAZIONE: catasto leopoldino	San Donato Vallicino Strada Sicelle Ambito della Pesa 1B I crinali di San Donato e Matriolo Edifici sparsi esistenti al 1825	edificio di base di architettura spontanea di origine medievale / rinascimentale Conservato Residenza in disuso	Edificio a pianta rettangolare di origine rinascimentale, con tetto a padiglione	Art. 17d - Ristrutturazione edilizia conservativa	
663 SCHEDA: P.14.2 IDENTIFICAZIONE: catasto leopoldino	San Donato Vallicino Strada Sicelle Ambito della Pesa 1B I crinali di San Donato e Matriolo Edifici sparsi esistenti al 1825	rustico Diruto		Art. 17f - Ristrutturazione edilizia ricostruttiva con ripristino tipologico	
664 SCHEDA: P.15.1 IDENTIFICAZIONE: catasto leopoldino	Sicelle Castello di Valle Strada Sicelle Ambito della Pesa 1B I crinali di San Donato e Matriolo Ville e castelli	villa, villa-fattoria Restauro Residenza	Edificio di origine medievale con torre e cospicui accrescimenti novecenteschi Bene culturale	Art. 17b - Restauro	

EDIFICIO	- LOCALIZZAZIONE - PIANO STRUTTURALE	- TIPOLOGIA - CONSERVAZIONE e USO	- CARATTERISTICHE	INTERVENTO AMMESSO PRESCRIZIONI	
665 SCHEDA: P.15.2 IDENTIFICAZIONE: catasto leopoldino	Sicelle Castello di Valle Strada Sicelle Ambito della Pesa 1B I crinali di San Donato e Matriolo Edifici sparsi esistenti al 1825	edificio di base, con progetto definito, di epoca lorenese e successiva	Edificio a pianta quadrata che, per la sua posizione di pendio, si collega ad un rustico a quota sfalsata	Art. 17e - Ristrutturazione edilizia conservativa Art. 17f - Ristrutturazione edilizia conservativa	
666 SCHEDA: P.9 IDENTIFICAZIONE: catasto leopoldino	Sicelle Molino della Compagnia Ambito della Pesa 1B I crinali di San Donato e Matriolo Mulini	edificio specialistico	Edificio sul corso d'acqua	Art. 35, Art. 17c - Restauro	
667 SCHEDA: P.8.1 IDENTIFICAZIONE: catasto leopoldino	Sicelle Castellaccio Strada Sicelle Ambito della Pesa 1B I crinali di San Donato e Matriolo Edifici sparsi esistenti al 1825	edificio di base di architettura spontanea di origine medievale / rinascimentale	Bene culturale	Art. 17d - Restauro	
668 SCHEDA: P.8.2 IDENTIFICAZIONE: catasto leopoldino	Sicelle Castellaccio Strada Sicelle Ambito della Pesa 1B I crinali di San Donato e Matriolo Edifici sparsi esistenti al 1825	rustico		Art. 17f - Ristrutturazione edilizia conservativa	
669 SCHEDA: P.10.1 IDENTIFICAZIONE: C. T. R. / recente	Sicelle Strada Sicelle 9 Ambito della Pesa 1B I crinali di San Donato e Matriolo Edifici sparsi costruiti dopo il 1939	fabbricato recente residenziale	Residenza e attrezzature per il maneggio	Art. 18g - Fabbricato recente residenziale	
670 SCHEDA: P.10.2 IDENTIFICAZIONE: C. T. R. / recente	Sicelle Strada Sicelle 9 Ambito della Pesa 1B I crinali di San Donato e Matriolo Edifici sparsi costruiti dopo il 1939	manufatto precario	Stalle per cavalli non più utilizzate	Art. 18m - Manufatto precario	
672 SCHEDA: P.6 IDENTIFICAZIONE: catasto leopoldino	Sicelle Molino dell'Argenna Ambito della Pesa 1B I crinali di San Donato e Matriolo Edifici sparsi esistenti al 1825	edificio specialistico		Art. 35, Art. 17c - Restauro ed Ripristino tipologico	
675 SCHEDA: P.11.1 IDENTIFICAZIONE: catasto leopoldino	Sicelle Pod. Casanuova di Sicelle Strada Sicelle Ambito della Pesa 1B I crinali di San Donato e Matriolo Edifici sparsi esistenti al 1825	edificio di base di architettura spontanea di origine medievale / rinascimentale	Edificio con planimetria a L di origine medievale	Art. 17d - Ristrutturazione edilizia conservativa	
676 SCHEDA: P.11.2 IDENTIFICAZIONE: C. T. R. / recente	Sicelle Pod. Casanuova di Sicelle Strada Sicelle Ambito della Pesa 1B I crinali di San Donato e Matriolo Edifici sparsi costruiti dopo il 1939	edificio ad uso agricolo / capannone agricolo	Annesso agricolo (garage e deposito)	Art. 18h - Edificio ad uso agricolo / capannone agricolo	
677 SCHEDA: P.16.1 IDENTIFICAZIONE: catasto d'impianto	Sicelle Pod. Casanuova della Fonte Strada Sicelle Ambito della Pesa 1B I crinali di San Donato e Matriolo Edifici sparsi esistenti al 1939	edificio di base, con progetto definito, di epoca lorenese e successiva	Edificio ottocentesco a pianta rettangolare con tetto a capanna	Art. 17e - Restauro	
678 SCHEDA: P.16.2 IDENTIFICAZIONE: catasto d'impianto	Sicelle Pod. Casanuova della Fonte Strada Sicelle Ambito della Pesa 1B I crinali di San Donato e Matriolo Edifici sparsi esistenti al 1939	rustico		Art. 17f - Ristrutturazione edilizia conservativa	
679 SCHEDA: P.16.3 IDENTIFICAZIONE: C. T. R. / recente	Sicelle Pod. Casanuova della Fonte Strada Sicelle Ambito della Pesa 1B I crinali di San Donato e Matriolo Edifici sparsi costruiti dopo il 1939	annesso		Art. 18i - Annesso	













EDIFICIO	- LOCALIZZAZIONE - PIANO STRUTTURALE	- TIPOLOGIA - CONSERVAZIONE e USO	- CARATTERISTICHE	INTERVENTO AMMESSO PRESCRIZIONI	
680 SCHEDA: P.17.1 IDENTIFICAZIONE: catasto leopoldino	Sicelle Pod. Lama Strada Sicelle Ambito della Pesa 1B I crinali di San Donato e Matriolo Edifici sparsi esistenti al 1825	edificio di base di architettura spontanea di origine medievale / rinascimentale Conservato Residenza	Borgo rurale di origine medievale con planimetria a corte articolata a U e tetti a capanna Bene culturale	Art. 17d - Restauro	
680a SCHEDA: P.17.2 IDENTIFICAZIONE: catasto leopoldino	Sicelle Pod. Lama Strada Sicelle Ambito della Pesa 1B I crinali di San Donato e Matriolo Edifici sparsi esistenti al 1825	edificio di base di architettura spontanea di origine medievale / rinascimentale Conservato Residenza	Borgo rurale di origine medievale con planimetria a corte articolata a U e tetti a capanna Bene culturale	Art. 17d - Restauro	
681 SCHEDA: P.17.3 IDENTIFICAZIONE: catasto leopoldino	Sicelle Pod. Lama Strada Sicelle Ambito della Pesa 1B I crinali di San Donato e Matriolo Edifici sparsi esistenti al 1825	rustico Conservato Annesso agricolo in disuso		Art. 17f - Ristrutturazione edilizia conservativa	
682 SCHEDA: P.17.1 IDENTIFICAZIONE: C. T. R. / recente	Sicelle Pod. Lama Strada Sicelle Ambito della Pesa 1B I crinali di San Donato e Matriolo Edifici sparsi costruiti dopo il 1939	edificio ad uso agricolo / capannone agricolo Ristrutturato		Art. 18h - Edificio ad uso agricolo / capannone agricolo	
683 SCHEDA: G.9.1-4 IDENTIFICAZIONE: catasto d'impianto	Pod. La Ceppa Strada Marcialla Crinali e fondovalli dell'Elsa (Subsist. 2) Aree fragili Edifici sparsi esistenti al 1939	edificio di base, con progetto definito, di epoca lorenese e successiva Ristrutturato residenza, vedi foto scheda 684	Borgo rurale di origine tardolorenese, dalla planimetria complessa (corte interna), con parti recenti	Art. 17e - Ristrutturazione edilizia conservativa	
684 SCHEDA: non schedato IDENTIFICAZIONE: C. T. R. / recente	Pod. La Ceppa Strada Marcialla Crinali e fondovalli dell'Elsa (Subsist. 2) Aree fragili Edifici sparsi costruiti dopo il 1939	rustico Ristrutturato		Fuori Comune	
685 SCHEDA: G.12.1 IDENTIFICAZIONE: C. T. R. / recente	Tavarnelle Strada Marcialla 4 Crinali e fondovalli dell'Elsa (Subsist. 2) Aree fragili Edifici sparsi costruiti dopo il 1939	fabbricato recente residenziale Appartamenti in affitto Le Quercioline		Art. 18g - Fabbricato recente residenziale	
686 SCHEDA: G.11.1 IDENTIFICAZIONE: C. T. R. / recente	Tavarnelle Strada Marcialla Crinali e fondovalli dell'Elsa (Subsist. 2) Aree fragili Edifici sparsi costruiti dopo il 1939	fabbricato recente residenziale Appartamenti in affitto Le Quercioline		Art. 18g - Fabbricato recente residenziale	
687 SCHEDA: G.13.1 IDENTIFICAZIONE: C. T. R. / recente	Tavarnelle Strada Marcialla 4/f Crinali e fondovalli dell'Elsa (Subsist. 2) Aree fragili Edifici sparsi costruiti dopo il 1939	fabbricato recente residenziale Residenza e appartamenti vacanza Appartamenti in affitto Le Quercioline		Art. 18g - Fabbricato recente residenziale	
687a SCHEDA: non schedato IDENTIFICAZIONE: C. T. R. / recente	Tavarnelle Strada Marcialla Crinali e fondovalli dell'Elsa (Subsist. 2) Aree fragili Edifici sparsi costruiti dopo il 1939	fabbricato recente residenziale Residenza e appartamenti vacanza Appartamenti in affitto Le Quercioline		Art. 18g - Fabbricato recente residenziale	
688 SCHEDA: G.14.1 IDENTIFICAZIONE: C. T. R. / recente	Tavarnelle Strada Marcialla 4 Crinali e fondovalli dell'Elsa (Subsist. 2) Aree fragili Edifici sparsi costruiti dopo il 1939	fabbricato recente residenziale Residenza e appartamenti vacanza Appartamenti in affitto Le Quercioline		Art. 18g - Fabbricato recente residenziale	
689 SCHEDA: G.17.1 IDENTIFICAZIONE: C. T. R. / recente	Tavarnelle Strada Marcialla 4/c Crinali e fondovalli dell'Elsa (Subsist. 2) Aree fragili Edifici sparsi costruiti dopo il 1939	fabbricato recente residenziale Residenza e appartamenti vacanza Appartamenti in affitto Le Quercioline		Art. 18g - Fabbricato recente residenziale	













EDIFICIO	- LOCALIZZAZIONE - PIANO STRUTTURALE	- TIPOLOGIA - CONSERVAZIONE e USO	- CARATTERISTICHE	INTERVENTO AMMESSO PRESCRIZIONI	
689a SCHEDA: non schedato IDENTIFICAZIONE: C. T. R. / recente	Tavarnelle Strada Marcialla 4/c	fabbricato recente residenziale		Art. 18g - Fabbricato recente residenziale	
689b SCHEDA: non schedato IDENTIFICAZIONE: C. T. R. / recente	Tavarnelle Strada Marcialla 4/c	annesso		Art. 18l - Annesso	
690 SCHEDA: G.15.1 IDENTIFICAZIONE: C. T. R. / recente	Tavarnelle Strada Marcialla	fabbricato recente residenziale		Art. 18g - Fabbricato recente residenziale	
691 SCHEDA: G.15.2 IDENTIFICAZIONE: C. T. R. / recente	Tavarnelle Strada Marcialla	fabbricato recente residenziale		Art. 18g - Fabbricato recente residenziale	
692 SCHEDA: G.15.1 IDENTIFICAZIONE: C. T. R. / recente	Tavarnelle Strada Marcialla	annesso		Art. 18l - Annesso	
693 SCHEDA: non schedato IDENTIFICAZIONE: catasto d'impianto	Tavarnelle Cimitero	Cimitero		Art. 29 - Cimiteri e relativo vincolo di rispetto	
694 SCHEDA: G.20.1-2 IDENTIFICAZIONE: catasto leopoldino	Tavarnelle Pod. La Casetta Via Magliano 1	edificio di base trasformato con progetto recente	Edificio in parte presente al Catasto leopoldino, ma trasformato in modo tale da renderne difficile la lettura tipologica	Art. 18g - Fabbricato recente residenziale	
695 SCHEDA: G.20.3 IDENTIFICAZIONE: catasto d'impianto	Tavarnelle Pod. La Casetta Via Magliano 1	edificio di base trasformato con progetto recente	Edificio in parte presente al Catasto d'impianto, ma trasformato in modo tale da renderne difficile la lettura tipologica	Art. 18g - Fabbricato recente residenziale	
696 SCHEDA: non schedato IDENTIFICAZIONE: C. T. R. / recente	Tavarnelle Pod. La Casetta Via Magliano 1	manufatto precario		Art. 18m - Manufatto precario	
697 SCHEDA: G.18.1 IDENTIFICAZIONE: C. T. R. / recente	Tavarnelle Via Magliano 2/c	fabbricato recente residenziale		Art. 18g - Fabbricato recente residenziale	
698 SCHEDA: G.19.1 IDENTIFICAZIONE: catasto d'impianto	Tavarnelle Via Magliano 3-4	edificio di base, con progetto definito, di epoca lorenese e successiva	Edificio novecentesco di tipo urbano	Art. 18g - Fabbricato recente residenziale. È esclusa la demolizione	
699 SCHEDA: G.21.1 IDENTIFICAZIONE: catasto leopoldino	Tavarnelle La Fornace Via Magliano	edificio specialistico	Fornace	Art. 17c - Ristrutturazione edilizia conservativa e ristrutturazione edilizia ricostruttiva per le parti più recenti	












EDIFICIO	- LOCALIZZAZIONE - PIANO STRUTTURALE	- TIPOLOGIA - CONSERVAZIONE e USO	- CARATTERISTICHE	INTERVENTO AMMESSO PRESCRIZIONI	
700 SCHEDA: G.21.2-3 IDENTIFICAZIONE: catasto leopoldino	Tavarnelle La Fornace Via Magliano 7/a Crinali e fondovalli dell'Elsa (Subsist. 2) Aree fragili Edifici sparsi esistenti al 1939	edificio di base di architettura spontanea di origine medievale / rinascimentale	Edificio di origine medievale con torre	Art. 17e - Ristrutturazione edilizia conservativa	
701 SCHEDA: G.21.5 IDENTIFICAZIONE: C. T. R. / recente	Tavarnelle La Fornace Via Magliano Crinali e fondovalli dell'Elsa (Subsist. 2) Aree fragili Edifici sparsi costruiti dopo il 1939	edificio ad uso agricolo / capannone agricolo		Art. 18h - Edificio ad uso agricolo / capannone agricolo	
702 SCHEDA: G.21.4 IDENTIFICAZIONE: catasto d'impianto	Tavarnelle La Fornace Via Magliano Crinali e fondovalli dell'Elsa (Subsist. 2) Aree fragili Edifici sparsi esistenti al 1939	edificio di base trasformato con progetto recente	Fabbricato di recente ristrutturazione su originale presente al Catasto d'impianto; difficile lettura tipologica.	Art. 18g - Fabbricato recente residenziale. È esclusa la demolizione	
703 SCHEDA: non schedato IDENTIFICAZIONE: C. T. R. / recente	Tavarnelle Via Magliano Crinali e fondovalli dell'Elsa (Subsist. 2) Aree fragili Edifici sparsi costruiti dopo il 1939	manufatto precario		Art. 18m - Manufatto precario	
703a SCHEDA: non schedato IDENTIFICAZIONE: C. T. R. / recente	Tavarnelle Via Magliano Crinali e fondovalli dell'Elsa (Subsist. 2) Aree fragili Edifici sparsi costruiti dopo il 1939	rustico	Ristrutturato recentemente Trasformato in residenza	Art. 18g - Fabbricato recente residenziale	
703b SCHEDA: non schedato IDENTIFICAZIONE: C. T. R. / recente	Tavarnelle Via Magliano Crinali e fondovalli dell'Elsa (Subsist. 2) Aree fragili Edifici sparsi costruiti dopo il 1939	manufatto precario	Tettoie e manufatti per cavalli	Art. 18m - Manufatto precario	
704 SCHEDA: non schedato IDENTIFICAZIONE: C. T. R. / recente	Tavarnelle Via Magliano Crinali e fondovalli dell'Elsa (Subsist. 2) Aree fragili Edifici sparsi costruiti dopo il 1939	fabbricato recente non residenziale	Fabbricato non completato con caratteristiche da annesso agricolo (aperture) ed elementi che portano a pensare ad un uso residenziale.	Art. 18h - Edificio ad uso agricolo / capannone agricolo	
704a SCHEDA: non schedato IDENTIFICAZIONE: C. T. R. / recente	Tavarnelle Via Magliano Crinali e fondovalli dell'Elsa (Subsist. 2) Aree fragili Edifici sparsi costruiti dopo il 1939	fabbricato recente non residenziale	Manufatto in muratura con tettoie addossate che dà l'idea di una residenza diurna per lo svago e il tempo libero. Mantiene caratteri di precarietà.	Art. 18m - Manufatto precario	
705 SCHEDA: non schedato IDENTIFICAZIONE: C. T. R. / recente	Tavarnelle Via Magliano Crinali e fondovalli dell'Elsa (Subsist. 2) Aree fragili Edifici sparsi costruiti dopo il 1939	manufatto precario		Art. 18m - Manufatto precario	
706 SCHEDA: G.23.1 IDENTIFICAZIONE: catasto d'impianto	Tavarnelle Pod. Vigliano Secondo Via Magliano 15 Crinali e fondovalli dell'Elsa (Subsist. 2) Aree fragili Edifici sparsi esistenti al 1939	edificio di base trasformato con progetto recente	Edificio presente al Catasto d'impianto, ristrutturato e trasformato in modo tale da renderne difficile la lettura tipologica	Art. 18g - Fabbricato recente residenziale. È esclusa la demolizione	
707 SCHEDA: G.23.2 IDENTIFICAZIONE: C. T. R. / recente	Tavarnelle Pod. Vigliano Secondo Via Magliano 15 Crinali e fondovalli dell'Elsa (Subsist. 2) Aree fragili Edifici sparsi costruiti dopo il 1939	fabbricato recente residenziale	In ristrutturazione	Art. 18g - Fabbricato recente residenziale	
708 SCHEDA: G.22.1 IDENTIFICAZIONE: catasto leopoldino	Tavarnelle Pod. Vigliano Primo Via Magliano 14 Crinali e fondovalli dell'Elsa (Subsist. 2) Aree fragili Edifici sparsi esistenti al 1939	edificio di base ristrutturato con progetto recente	Edificio già presente al Catasto leopoldino, ma trasformato in modo tale da renderne poco chiara la lettura tipologica	Art. 17e - Ristrutturazione edilizia conservativa	













EDIFICIO	- LOCALIZZAZIONE - PIANO STRUTTURALE	- TIPOLOGIA - CONSERVAZIONE e USO	- CARATTERISTICHE	INTERVENTO AMMESSO PRESCRIZIONI	
709 SCHEDA: G.22.3 IDENTIFICAZIONE: catasto leopoldino	Tavarnelle Pod. Vigliano Primo Via Magliano 14 Crinali e fondovalli dell'Elsa (Subsist. 2) Aree fragili Edifici sparsi esistenti al 1939	edificio di base trasformato con progetto recente	Rustico già presente al Catasto leopoldino, ma trasformato in modo tale da renderne difficile la lettura tipologica	Art. 18g - Fabbricato recente residenziale	
710 SCHEDA: G.24.1 IDENTIFICAZIONE: catasto leopoldino	Tavarnelle Pod. Vigliano-Sovigliano Via Magliano 9 Crinali e fondovalli dell'Elsa (Subsist. 2) Aree fragili Edifici sparsi esistenti al 1825	edificio di base, con progetto definito, di epoca lorenese e successiva	Edificio lorenese a pianta quadrata con tetto a padiglione e torre colombaria in posizione centrale interna	Art. 17e - Restauro	
711 SCHEDA: G.24.3 IDENTIFICAZIONE: catasto d'impianto	Tavarnelle Pod. Vigliano-Sovigliano Via Magliano 9 Crinali e fondovalli dell'Elsa (Subsist. 2) Aree fragili Edifici sparsi esistenti al 1939	rustico	Ristrutturato Residenza e agriturismo <i>Sovigliano</i>	Art. 17f - Ristrutturazione edilizia conservativa	
712 SCHEDA: G.24.2 IDENTIFICAZIONE: catasto leopoldino	Tavarnelle Pod. Vigliano-Sovigliano Via Magliano 9 Crinali e fondovalli dell'Elsa (Subsist. 2) Aree fragili Edifici sparsi esistenti al 1825	rustico	Ristrutturato Residenza e agriturismo <i>Sovigliano</i>	Art. 17f - Ristrutturazione edilizia conservativa	
713 SCHEDA: non schedato IDENTIFICAZIONE: C. T. R. / recente	Tavarnelle Via Magliano Crinali e fondovalli dell'Elsa (Subsist. 2) Aree fragili Edifici sparsi costruiti dopo il 1939	manufatto precario		Art. 18m - Manufatto precario	
714 SCHEDA: G.25.1 IDENTIFICAZIONE: C. T. R. / recente	Tavarnelle Via Magliano 15/c Crinali e fondovalli dell'Elsa (Subsist. 2) Aree fragili Edifici sparsi costruiti dopo il 1939	fabbricato recente residenziale		Art. 18g - Fabbricato recente residenziale	
715 SCHEDA: G.26.1 IDENTIFICAZIONE: C. T. R. / recente	Tavarnelle Via Magliano Crinali e fondovalli dell'Elsa (Subsist. 2) Aree fragili Edifici sparsi costruiti dopo il 1939	edificio ad uso agricolo / capannone agricolo		Art. 18h - Edificio ad uso agricolo / capannone agricolo	
716 SCHEDA: G.27.1 IDENTIFICAZIONE: C. T. R. / recente	Tavarnelle Via Magliano Crinali e fondovalli dell'Elsa (Subsist. 2) Aree fragili Edifici sparsi costruiti dopo il 1939	fabbricato recente residenziale		Art. 18g - Fabbricato recente residenziale	
717 SCHEDA: non schedato IDENTIFICAZIONE: C. T. R. / recente	Tavarnelle Via Magliano Crinali e fondovalli dell'Elsa (Subsist. 2) Aree fragili Edifici sparsi costruiti dopo il 1939	fabbricato recente residenziale		Art. 18g - Fabbricato recente residenziale	
718 SCHEDA: G.28.1 IDENTIFICAZIONE: C. T. R. / recente	Tavarnelle Via Magliano 15/f Crinali e fondovalli dell'Elsa (Subsist. 2) Aree fragili Edifici sparsi costruiti dopo il 1939	fabbricato recente residenziale		Art. 18g - Fabbricato recente residenziale	
719 SCHEDA: M.1.1 IDENTIFICAZIONE: catasto leopoldino	Tavarnelle Pod. Magliano Via Magliano 15-17 Crinali e fondovalli dell'Elsa (Subsist. 2) Aree fragili Edifici sparsi esistenti al 1825	edificio di base di architettura spontanea di origine medievale / rinascimentale	Complesso di origine medievale, posto sul sito di un castello, organizzato in un borgo rurale	Art. 17d - Restauro	
720 SCHEDA: M.1.2 IDENTIFICAZIONE: catasto leopoldino	Tavarnelle Pod. Magliano Via Magliano 15-17 Crinali e fondovalli dell'Elsa (Subsist. 2) Aree fragili Edifici sparsi esistenti al 1825	rustico	Ristrutturato Residenza	Art. 17f - Restauro	












EDIFICIO	- LOCALIZZAZIONE - PIANO STRUTTURALE	- TIPOLOGIA - CONSERVAZIONE e USO	- CARATTERISTICHE	INTERVENTO AMMESSO PRESCRIZIONI	
721 SCHEDA: M.2.1 IDENTIFICAZIONE: catasto leopoldino	Tavarnelle Pod. Casetta Via Magliano 18 Crinali e fondovalli dell'Elsa (Subsist. 2) Aree fragili Edifici sparsi esistenti al 1825	edificio di base di architettura spontanea di origine medievale / rinascimentale	Edificio di epoca pre-lorenese piuttosto trasformato con aggiunte otto-novecentesche	Art. 17d - Ristrutturazione edilizia conservativa	
722 SCHEDA: M.3.1 IDENTIFICAZIONE: catasto d'impianto	Tavarnelle Le Corbaie Via Magliano 20-22 Crinali e fondovalli dell'Elsa (Subsist. 2) Aree fragili Edifici sparsi esistenti al 1939	edificio di base, con progetto definito, di epoca lorenese e successiva	Edificio di tipo lorenese a pianta rettangolare, con tetti a padiglione, torre colombaria centrale e cospicui accrescimenti otto-novecenteschi	Art. 17e - Ristrutturazione edilizia conservativa	
723 SCHEDA: M.3.4 IDENTIFICAZIONE: catasto d'impianto	Tavarnelle Le Corbaie Via Magliano 20-22 Crinali e fondovalli dell'Elsa (Subsist. 2) Aree fragili Edifici sparsi esistenti al 1939	rustico	In ristrutturazione poi ristrutturato Residenza B&B <i>Un angolo di Provenza in Chianti</i>	Sembrebberbe demolito Art. 17f - Ristrutturazione edilizia conservativa	
724 SCHEDA: M.3.3 IDENTIFICAZIONE: catasto d'impianto	Tavarnelle Le Corbaie Via Magliano 20-22 Crinali e fondovalli dell'Elsa (Subsist. 2) Aree fragili Edifici sparsi esistenti al 1939	fabbricato recente non residenziale		Art. 18g - Fabbricato recente residenziale	
725 SCHEDA: M.3.2 IDENTIFICAZIONE: catasto d'impianto	Tavarnelle Le Corbaie Via Magliano 20-22 Crinali e fondovalli dell'Elsa (Subsist. 2) Aree fragili Edifici sparsi esistenti al 1939	edificio di base, con progetto definito, di epoca lorenese e successiva		Art. 17e - Ristrutturazione edilizia conservativa. È ammessa l'addizione volumetrica per migliorare la distribuzione.	
726 SCHEDA: M.3.6 IDENTIFICAZIONE: C. T. R. / recente	Tavarnelle Le Corbaie Via Magliano 20-22 Crinali e fondovalli dell'Elsa (Subsist. 2) Aree fragili Edifici sparsi costruiti dopo il 1939	fabbricato recente residenziale		Art. 18g - Fabbricato recente residenziale	
727 SCHEDA: M.3.5 IDENTIFICAZIONE: C. T. R. / recente	Tavarnelle Le Corbaie Via Magliano 20-22 Crinali e fondovalli dell'Elsa (Subsist. 2) Aree fragili Edifici sparsi costruiti dopo il 1939	edificio ad uso agricolo / capannone agricolo		Art. 18g - Fabbricato recente residenziale	
728 SCHEDA: non schedato IDENTIFICAZIONE: non cartografato	Tavarnelle Le Corbaie Via Magliano 20-22 Crinali e fondovalli dell'Elsa (Subsist. 2) Aree fragili Edifici sparsi esistenti al 1939	rustico minore		Art. 17f - Ristrutturazione edilizia conservativa	
729 SCHEDA: non schedato IDENTIFICAZIONE: C. T. R. / recente	Tavarnelle Via Magliano Crinali e fondovalli dell'Elsa (Subsist. 2) Aree fragili Edifici sparsi costruiti dopo il 1939	fabbricato recente residenziale		Art. 18g - Fabbricato recente residenziale	
730 SCHEDA: non schedato IDENTIFICAZIONE: C. T. R. / recente	Tavarnelle Via Magliano Crinali e fondovalli dell'Elsa (Subsist. 2) Aree fragili Edifici sparsi costruiti dopo il 1939	manufatto precario		Art. 18m - Manufatto precario	
731 SCHEDA: H.60.1 IDENTIFICAZIONE: catasto leopoldino	Tavarnelle Pod. Le Querce Via Magliano 10-11 Crinali e fondovalli dell'Elsa (Subsist. 2) Aree fragili Edifici sparsi esistenti al 1825	edificio di base di architettura spontanea di origine medievale / rinascimentale	Edificio di origine pre-lorenese a pianta irregolare con accrescimenti otto-novecenteschi	Art. 17d - Ristrutturazione edilizia conservativa	
732 SCHEDA: H.60.1 IDENTIFICAZIONE: catasto leopoldino	Tavarnelle Pod. Le Querce Via Magliano 10-11 Crinali e fondovalli dell'Elsa (Subsist. 2) Aree fragili Edifici sparsi esistenti al 1825	edificio ad uso agricolo / capannone agricolo		Art. 18h - Edificio ad uso agricolo / capannone agricolo	


EDIFICIO	- LOCALIZZAZIONE - PIANO STRUTTURALE	- TIPOLOGIA - CONSERVAZIONE e USO	- CARATTERISTICHE	INTERVENTO AMMESSO PRESCRIZIONI	
733 SCHEDA: H.62.1 IDENTIFICAZIONE: C. T. R. / recente	Tavarnelle Via Roma 175	fabbricato recente residenziale		Art. 18g - Fabbricato recente residenziale	
734 SCHEDA: H.61.1 IDENTIFICAZIONE: catasto d'impianto	Tavarnelle Spoiano	edificio specialistico		Art. 17c - Ristrutturazione edilizia conservativa	
735 SCHEDA: H.61.2 IDENTIFICAZIONE: catasto d'impianto	Tavarnelle Spoiano	rustico		Art. 17f - Ristrutturazione edilizia conservativa	
736 SCHEDA: H.71.1 IDENTIFICAZIONE: C. T. R. / recente	Spoiano Via Roma 219	fabbricato recente residenziale		Art. 18g - Fabbricato recente residenziale	
737 SCHEDA: H.72.1 IDENTIFICAZIONE: C. T. R. / recente	Spoiano Via Roma 221	fabbricato recente residenziale		Art. 18g - Fabbricato recente residenziale	
738 SCHEDA: H.82.1 IDENTIFICAZIONE: C. T. R. / recente	Tavarnelle Via Cassia 2	fabbricato recente residenziale		Art. 18g - Fabbricato recente residenziale	
739 SCHEDA: H.82.2 IDENTIFICAZIONE: C. T. R. / recente	Tavarnelle Via Cassia 2	annesso		Art. 18i - Annesso	
739a SCHEDA: non schedato IDENTIFICAZIONE: C. T. R. / recente	Tavarnelle Via Cassia 2	annesso		Art. 18i - Annesso	
740 SCHEDA: H.73.1 IDENTIFICAZIONE: C. T. R. / recente	Spoiano Via di Spoiano 1/d	fabbricato recente residenziale		Art. 18g - Fabbricato recente residenziale Consentita la destinazione commerciale limitatamente alla somministrazione di alimenti e bevande.	
741 SCHEDA: non schedato IDENTIFICAZIONE: C. T. R. / recente	Spoiano Via di Spoiano	fabbricato recente residenziale		Art. 18g - Fabbricato recente residenziale	
742 SCHEDA: H.81.1 IDENTIFICAZIONE: C. T. R. / recente	Spoiano Via di Spoiano 1/e	fabbricato recente residenziale		Art. 18g - Fabbricato recente residenziale	
743 SCHEDA: H.80.1 IDENTIFICAZIONE: catasto d'impianto	Spoiano Fornace Via di Spoiano 1	edificio di base, con progetto definito, di epoca lorenese e successiva	Edificio lorenese a pianta rettangolare, tetto a padiglione e torre colombaria centrale	Art. 17e - Ristrutturazione edilizia conservativa	













EDIFICIO	- LOCALIZZAZIONE - PIANO STRUTTURALE	- TIPOLOGIA - CONSERVAZIONE e USO	- CARATTERISTICHE	INTERVENTO AMMESSO PRESCRIZIONI	
744 SCHEDA: H.79 IDENTIFICAZIONE: catasto leopoldino	Spoiano Villa Spoiano Via di Spoiano 2-6 Crinali e fondovalli dell'Elsa (Subsist. 2) Aree fragili Ville e castelli	villa, villa-fattoria Restaurato Residenza e agriturismo	Villa-fattoria di origine lorenese: complesso lineare costituito da più edifici destinati a villa padronale, cappella gentilizia, fattoria, case coloniche e rustici. Bene culturale e architettonico	Art. 17b - Restauro Art. 13.4 - Piccoli agglomerati	
745 SCHEDA: H.79.8 IDENTIFICAZIONE: catasto leopoldino	Spoiano Villa Spoiano Via di Spoiano 2-6 Crinali e fondovalli dell'Elsa (Subsist. 2) Aree fragili Ville e castelli	edificio di base, con progetto definito, di epoca lorenese e successiva Ristrutturato Residenziale		Art. 17e - Restauro Art. 13.4 - Piccoli agglomerati	
746 SCHEDA: H.79.5 IDENTIFICAZIONE: catasto d'impianto	Spoiano Villa Spoiano Via di Spoiano 2-6 Crinali e fondovalli dell'Elsa (Subsist. 2) Aree fragili Edifici sparsi esistenti al 1939	edificio di base, con progetto definito, di epoca lorenese e successiva Ristrutturato Residenziale		Art. 17e - Restauro Art. 13.4 - Piccoli agglomerati	
747 SCHEDA: H.79.6 IDENTIFICAZIONE: catasto d'impianto	Spoiano Villa Spoiano Via di Spoiano 2-6 Crinali e fondovalli dell'Elsa (Subsist. 2) Aree fragili Edifici sparsi esistenti al 1939	rustico Ristrutturato Residenziale		Art. 17f - Ristrutturazione edilizia conservativa Art. 13.4 - Piccoli agglomerati	
748 SCHEDA: H.78.1 IDENTIFICAZIONE: catasto leopoldino	Spoiano Pod. Spoiano di Mezzo Via di Spoiano 7 Crinali e fondovalli dell'Elsa (Subsist. 2) Aree fragili Edifici sparsi esistenti al 1825	edificio di base di architettura spontanea di origine medievale / rinascimentale Ristrutturato Residenza	Edificio pre-lorelese a pianta quadrata con tetto a padiglione	Art. 17d - Ristrutturazione edilizia conservativa	
749 SCHEDA: H.78.2 IDENTIFICAZIONE: catasto d'impianto	Spoiano Pod. Spoiano di Mezzo Via di Spoiano 7 Crinali e fondovalli dell'Elsa (Subsist. 2) Aree fragili Edifici sparsi esistenti al 1939	rustico Ristrutturato Residenza		Art. 17f - Ristrutturazione edilizia conservativa	
750 SCHEDA: G.29.1 IDENTIFICAZIONE: catasto leopoldino	Spoiano Pod. Spoianino Via di Spoiano Crinali e fondovalli dell'Elsa (Subsist. 2) Aree fragili Edifici sparsi esistenti al 1825	edificio di base, con progetto definito, di epoca lorenese e successiva Ristrutturato Residenziale	Grande edificio lorenese articolato a L	Art. 17e - Ristrutturazione edilizia conservativa	
751 SCHEDA: G.29.2 IDENTIFICAZIONE: catasto d'impianto	Spoiano Pod. Spoianino Via di Spoiano Crinali e fondovalli dell'Elsa (Subsist. 2) Aree fragili Edifici sparsi esistenti al 1939	rustico Ristrutturato Residenza		Art. 17f - Ristrutturazione edilizia conservativa	
752 SCHEDA: M.4.1 IDENTIFICAZIONE: catasto leopoldino	Spoiano Pod. Tafania Via di Spoiano 9 Crinali e fondovalli dell'Elsa (Subsist. 2) Aree fragili Edifici sparsi esistenti al 1825	edificio di base, con progetto definito, di epoca lorenese e successiva Ristrutturato Residenza e affittacamere	Edificio lorenese con tetto a capanna e torre colombaria	Art. 17e - Ristrutturazione edilizia conservativa	
753 SCHEDA: M.4.2 IDENTIFICAZIONE: catasto d'impianto	Spoiano Pod. Tafania Via di Spoiano 9 Crinali e fondovalli dell'Elsa (Subsist. 2) Aree fragili Edifici sparsi esistenti al 1939	rustico Conservato Annesso agricolo		Art. 17f - Restauro	
754 SCHEDA: H.74.1 IDENTIFICAZIONE: C. T. R. / recente	Tavarnelle Strada Cassia 5 Crinali e fondovalli dell'Elsa (Subsist. 2) Edifici sparsi costruiti dopo il 1939	fabbricato recente residenziale		Art. 18g - Fabbricato recente residenziale	
755 SCHEDA: H.69.1 IDENTIFICAZIONE: C. T. R. / recente	Tavarnelle Strada Cassia 1-1/a Crinali e fondovalli dell'Elsa (Subsist. 2) Edifici sparsi costruiti dopo il 1939	fabbricato recente residenziale		Art. 18g - Fabbricato recente residenziale	










EDIFICIO	- LOCALIZZAZIONE - PIANO STRUTTURALE	- TIPOLOGIA - CONSERVAZIONE e USO	- CARATTERISTICHE	INTERVENTO AMMESSO PRESCRIZIONI	
756 SCHEDA: non schedato IDENTIFICAZIONE: C. T. R. / recente	Tavarnelle Strada Cassia 1-1/a	fabbricato recente residenziale		Art. 18g - Fabbricato recente residenziale	
757 SCHEDA: H.69.2 IDENTIFICAZIONE: C. T. R. / recente	Tavarnelle Strada Cassia 1-1/a	annesso		Art. 18l - Annesso	
757a SCHEDA: non schedato IDENTIFICAZIONE: C. T. R. / recente	Tavarnelle Strada Cassia	fabbricato recente residenziale		Art. 18g - Fabbricato recente residenziale	
758 SCHEDA: H.56.1 IDENTIFICAZIONE: catasto leopoldino	Tavarnelle Pod. Fontazzi Strada Fontazzi 1	edificio di base, con progetto definito, di epoca lorenese e successiva	Edificio tardo ottocentesco-novecentesco a pianta rettangolare con tetto a padiglione	Art. 17e - Ristrutturazione edilizia conservativa	
759 SCHEDA: H.56.2 IDENTIFICAZIONE: catasto leopoldino	Tavarnelle Pod. Fontazzi Strada Fontazzi 1	rustico		Art. 17f - Ristrutturazione edilizia conservativa	
759a SCHEDA: non schedato IDENTIFICAZIONE: C. T. R. / recente	Tavarnelle Pod. Fontazzi Strada Fontazzi	fabbricato recente non residenziale		Art. 18h - Edificio ad uso agricolo / capannone agricolo	
759b SCHEDA: non schedato IDENTIFICAZIONE: C. T. R. / recente	Tavarnelle Pod. Fontazzi Strada Fontazzi	annesso		Art. 18l - Annesso	
760 SCHEDA: H.75.2 IDENTIFICAZIONE: catasto leopoldino	Spicciano Pod. Migliorini	edificio di base, con progetto definito, di epoca lorenese e successiva		Art. 17e - Restauro con ripristino tipologico	
761 SCHEDA: H.75.1 IDENTIFICAZIONE: catasto d'impianto	Spicciano Pod. Migliorini	rustico		Art. 17f - Ristrutturazione edilizia con ripristino tipologico	
762 SCHEDA: H.58.1 IDENTIFICAZIONE: catasto leopoldino	Spicciano Pod. Pianora Strada comunale Spicciano	edificio di base, con progetto definito, di epoca lorenese e successiva	Edificio lorenese con pianta articolata a U e doppia torre colombaria angolare Bene culturale	Art. 17e - Restauro e Ristrutturazione edilizia conservativa per le parti più recenti e secondarie sul retro	
763 SCHEDA: non schedato IDENTIFICAZIONE: C. T. R. / recente	Spicciano Pod. Pianora Strada comunale Spicciano	fabbricato recente residenziale		Art. 18g - Fabbricato recente residenziale	
764 SCHEDA: H.64.1 IDENTIFICAZIONE: catasto leopoldino	Spicciano La Fornace Strada comunale Spicciano	edificio specialistico	Fornace di origine lorenese	Art. 17c - Ristrutturazione edilizia conservativa	













EDIFICIO	- LOCALIZZAZIONE - PIANO STRUTTURALE	- TIPOLOGIA - CONSERVAZIONE e USO	- CARATTERISTICHE	INTERVENTO AMMESSO PRESCRIZIONI	
765 SCHEDA: H.65.1 IDENTIFICAZIONE: catasto leopoldino	Spicciano Pod. Fornace Strada comunale Spicciano	edificio di base, con progetto definito, di epoca lorenese e successiva	Edificio lorenese a pianta rettangolare con tetto a capanna e torre colombaria centrale coperta a padiglione Gronde e cornici delle finestre; perdita del rapporto unitario con il contesto originale (suddivisione in unità terra-tetto)	Art. 17e - Ristrutturazione edilizia conservativa	
766 SCHEDA: H.65.4 IDENTIFICAZIONE: catasto d'impianto	Spicciano Pod. Fornace Strada comunale Spicciano	rustico minore		Art. 17f - Ristrutturazione edilizia conservativa	
767 SCHEDA: H.65.2 IDENTIFICAZIONE: C. T. R. / recente	Spicciano Pod. Fornace Strada comunale Spicciano	fabbricato recente residenziale	Edificio recentemente costruito con pianta insolita in sostituzione di un manufatto presente al Catasto leopoldino	Art. 18g - Fabbricato recente residenziale	
768 SCHEDA: H.65.3 IDENTIFICAZIONE: catasto d'impianto	Spicciano Pod. Fornace Strada comunale Spicciano	rustico		Art. 17f - Ristrutturazione edilizia conservativa	
769 SCHEDA: H.70 IDENTIFICAZIONE: catasto leopoldino	Spicciano Villa Del Nero Crinali e fondovalli dell'Elsa (Subsist. 2) Aree di protezione paes/stor/amb Ville e castelli	villa, villa-fattoria Restaurato Hotel Castello del Nero	Villa-fattoria di origine rinascimentale Bene culturale e architettonico	Art. 17b - Restauro, ristrutturazione edilizia conservativa per i corpi secondari. Inoltre è ammessa la realizzazione di un nuovo manufatto per completare le funzioni alberghiere (depositi, magazzini, locali tecnici, cantine, uffici) per un totale di 700 mq di SUL, dei quali 500 fra seminterrati e interrati. Il volume si colloca all'interno del resede individuato in cartografia nella porzione esterna a quella definita Area di protezione paesistica	
769a SCHEDA: non schedato IDENTIFICAZIONE: catasto leopoldino	Spicciano Villa Del Nero Crinali e fondovalli dell'Elsa (Subsist. 2) Aree di protezione paes/stor/amb Ville e castelli	annesso Pertinenza della Villa Del Nero SPA	Annesso della Villa del Nero	Art. 18i - Annesso. È ammesso un ampliamento, per motivi tecnico-funzionali fino al 10% della SUL esistente	
770 SCHEDA: H.70 IDENTIFICAZIONE: catasto leopoldino	Spicciano Villa Del Nero Crinali e fondovalli dell'Elsa (Subsist. 2) Aree di protezione paes/stor/amb Ville e castelli	annesso Pertinenza della Villa Del Nero	Annesso della Villa del Nero	Art. 18i - Annesso	
770a SCHEDA: non schedato IDENTIFICAZIONE: C. T. R. / recente	Spicciano Villa Del Nero Crinali e fondovalli dell'Elsa (Subsist. 2) Aree di protezione paes/stor/amb Edifici sparsi costruiti dopo il 1939	fabbricato recente residenziale Pertinenza della Villa Del Nero	Annesso della Villa del Nero	Art. 18g - Fabbricato recente residenziale. È esclusa la demolizione	
771 SCHEDA: H.76.1 IDENTIFICAZIONE: catasto leopoldino	Spicciano Pod. Guidi Via di Spicciano	edificio di base, con progetto definito, di epoca lorenese e successiva	Edificio lorenese a pianta rettangolare con tetto a padiglione e torre colombaria centrale	Art. 17e - Restauro	
772 SCHEDA: H.76.2 IDENTIFICAZIONE: catasto leopoldino	Spicciano Pod. Guidi Via di Spicciano	rustico		Art. 17f - Ristrutturazione edilizia conservativa	
773 SCHEDA: H.76.3 IDENTIFICAZIONE: catasto leopoldino	Spicciano Pod. Guidi Via di Spicciano	edificio di base trasformato con progetto recente	Rustico presente al Catasto leopoldino, completamente trasformato	Art. 18g - Fabbricato recente residenziale. È esclusa la demolizione	
774 SCHEDA: H.84.1 IDENTIFICAZIONE: catasto leopoldino	Spicciano Pod. Spicciano Via di Spicciano	edificio di base, con progetto definito, di epoca lorenese e successiva	Edificio presente al Catasto leopoldino con planimetria articolata a L e tetto a padiglione, con interventi di radicale ristrutturazione ottoneviceseschi e più recenti ampliamenti	Art. 17e - Restauro, ristrutturazione edilizia conservativa per le parti più recenti	












EDIFICIO	- LOCALIZZAZIONE - PIANO STRUTTURALE	- TIPOLOGIA - CONSERVAZIONE e USO	- CARATTERISTICHE	INTERVENTO AMMESSO PRESCRIZIONI	
775 SCHEDA: H.84.2 IDENTIFICAZIONE: catasto leopoldino	Spicciano Cappella di... Via di Spicciano	edificio specialistico religioso	Bene culturale e architettonico	Art. 17a - Restauro	
776 SCHEDA: H.83.1 IDENTIFICAZIONE: catasto leopoldino	Spicciano Pod. Villa Via di Spicciano	edificio di base di architettura spontanea di origine medievale / rinascimentale	Edificio di origine pre-lorenese a pianta rettangolare con tetto a padiglione	Art. 17d - Ristrutturazione edilizia conservativa	
777 SCHEDA: H.85.1 IDENTIFICAZIONE: catasto leopoldino	Spicciano Pod. Capannole Via di Spicciano	edificio di base, con progetto definito, di epoca lorenese e successiva	Blindato	Art. 17e - Restauro	
778 SCHEDA: H.85.2 IDENTIFICAZIONE: catasto d'impianto	Spicciano Pod. Capannole Via di Spicciano	rustico		Art. 17f - Ristrutturazione edilizia conservativa	
780 SCHEDA: non schedato IDENTIFICAZIONE: C. T. R. / recente	Tavarnelle Via del Chianti	manufatto precario		Art. 18m - Manufatto precario	
781 SCHEDA: non schedato IDENTIFICAZIONE: C. T. R. / recente	Tavarnelle Via del Chianti	manufatto precario		Art. 18m - Manufatto precario	
782 SCHEDA: H.59 IDENTIFICAZIONE: catasto leopoldino	Spicciano Pod. Casanova Strada delle Casaglie	edificio di base, con progetto definito, di epoca lorenese e successiva	Edificio di origine lorenese a pianta quadrata con tetto a padiglione Bene culturale	Art. 17e - Restauro	
783 SCHEDA: H.59 IDENTIFICAZIONE: catasto d'impianto	Spicciano Pod. Casanova Strada delle Casaglie	rustico		Art. 17f - Ristrutturazione edilizia conservativa	
784 SCHEDA: H.59 IDENTIFICAZIONE: catasto d'impianto	Spicciano Pod. Casanova Strada delle Casaglie	rustico minore		Art. 17f - Ristrutturazione edilizia con ripristino	
785 SCHEDA: H.55.1 IDENTIFICAZIONE: catasto leopoldino	Spicciano Pod. della Pieve Strada comunale delle Casaglie	edificio di base di architettura spontanea di origine medievale / rinascimentale	Edificio di origine pre-lorenese	Art. 17d - Ristrutturazione edilizia conservativa	
786 SCHEDA: H.55.2 IDENTIFICAZIONE: catasto leopoldino	Spicciano Pod. della Pieve Strada comunale delle Casaglie	rustico		Art. 17f - Ristrutturazione edilizia conservativa	
786a SCHEDA: non schedato IDENTIFICAZIONE: C. T. R. / recente	Spicciano Pod. della Pieve Strada comunale delle Casaglie	edificio ad uso agricolo / capannone agricolo		Art. 18h - Edificio ad uso agricolo / capannone agricolo	
	Crinali e fondovalli dell'Elsa (Subsist. 2) Edifici sparsi realizzati dopo il 1939	Ristrutturato Residenza			
	Crinali e fondovalli dell'Elsa (Subsist. 2) Edifici sparsi esistenti al 1825	Conservato Cappella sconsacrata			
	Crinali e fondovalli dell'Elsa (Subsist. 2) Edifici sparsi esistenti al 1825	Ristrutturato Residenza			
	Crinali e fondovalli dell'Elsa (Subsist. 2) Edifici sparsi esistenti al 1825	Ristrutturato Residenza			
	Crinali e fondovalli dell'Elsa (Subsist. 2) Edifici sparsi costruiti dopo il 1939	Ristrutturato Residenza			
	Crinali e fondovalli dell'Elsa (Subsist. 2) Edifici sparsi costruiti dopo il 1939	Ristrutturato Residenza			
	Crinali e fondovalli dell'Elsa (Subsist. 2) Edifici sparsi costruiti dopo il 1939	Ristrutturato Residenza in disuso			
	Crinali e fondovalli dell'Elsa (Subsist. 2) Edifici sparsi esistenti al 1939	Conservato Ristucco in disuso			
	Crinali e fondovalli dell'Elsa (Subsist. 2) Edifici sparsi esistenti al 1939	In abbandono e semidiruto			
	Crinali e fondovalli dell'Elsa (Subsist. 2) Edifici sparsi esistenti al 1825	Ristrutturato Residence			
	Crinali e fondovalli dell'Elsa (Subsist. 2) Edifici sparsi realizzati dopo il 1939	Ristrutturato Cantina interrata			













EDIFICIO	- LOCALIZZAZIONE - PIANO STRUTTURALE	- TIPOLOGIA - CONSERVAZIONE e USO	- CARATTERISTICHE	INTERVENTO AMMESSO PRESCRIZIONI	
786b SCHEDA: non schedato IDENTIFICAZIONE: C. T. R. / recente	Spicciano Pod. della Pieve Strada comunale delle Casaglie	manufatto precario		Art. 18m - Manufatto precario	
786c SCHEDA: non schedato IDENTIFICAZIONE: C. T. R. / recente	Spicciano Pod. della Pieve Strada comunale delle Casaglie	annesso		Art. 18l - Annesso	
786d SCHEDA: non schedato IDENTIFICAZIONE: C. T. R. / recente	Spicciano Pod. della Pieve Strada comunale delle Casaglie	edificio ad uso agricolo / capannone agricolo		Art. 18h - Edificio ad uso agricolo / capannone agricolo	
787 SCHEDA: H.57.1 IDENTIFICAZIONE: catasto leopoldino	Spicciano Pod. San Raffaello	edificio di base di architettura spontanea di origine medievale / rinascimentale	Edificio medievale con torre e cospicui accrescimenti otto-novecenteschi	Art. 17d - Ristrutturazione edilizia conservativa	
788 SCHEDA: H.57.4 IDENTIFICAZIONE: catasto d'impianto	Spicciano Pod. San Raffaello	rustico		Art. 17f - Ristrutturazione edilizia conservativa	
789 SCHEDA: H.57.2 IDENTIFICAZIONE: catasto d'impianto	Spicciano Pod. San Raffaello	rustico		Art. 17f - Ristrutturazione edilizia conservativa	
790 SCHEDA: H.57.3 IDENTIFICAZIONE: catasto leopoldino	Spicciano Pod. San Raffaello	rustico		Art. 17f - Ristrutturazione edilizia conservativa	
791 SCHEDA: H.68.1 IDENTIFICAZIONE: catasto leopoldino	Spicciano Pod. San Filippo Strada del Casaglia 3-4	edificio di base di architettura spontanea di origine medievale / rinascimentale	Complesso di origine medievale (torre), con cospicui accrescimenti otto-novecenteschi	Art. 17d - Ristrutturazione edilizia conservativa	
792 SCHEDA: H.68.2 IDENTIFICAZIONE: catasto leopoldino	Spicciano Pod. San Filippo Strada del Casaglia 3-4	rustico		Art. 17f - Ristrutturazione edilizia conservativa	
793 SCHEDA: H.86 IDENTIFICAZIONE: catasto leopoldino	Spicciano Pod. San Luigi	edificio di base, con progetto definito, di epoca lorenese e successiva	Edificio lorenese a pianta rettangolare, tetto a padiglione e torre colombaria centrale Bene culturale	Art. 17e - Restauro	
794 SCHEDA: H.86 IDENTIFICAZIONE: catasto leopoldino	Spicciano Pod. San Luigi	rustico		Art. 17f - Restauro	
795 SCHEDA: H.86 IDENTIFICAZIONE: catasto d'impianto	Spicciano Pod. San Luigi	rustico		Art. 17f - Restauro	













EDIFICIO	- LOCALIZZAZIONE - PIANO STRUTTURALE	- TIPOLOGIA - CONSERVAZIONE e USO	- CARATTERISTICHE	INTERVENTO AMMESSO PRESCRIZIONI	
796 SCHEDA: H.87 IDENTIFICAZIONE: catasto leopoldino	Spicciano Chiesa di San Michele in Casaglia	edificio specialistico religioso	Bene culturale e architettonico	Art. 17a - Restauro	
797 SCHEDA: H.77 IDENTIFICAZIONE: catasto leopoldino	Spicciano Pod. San Michele	rustico		Art. 17f - Ristrutturazione edilizia conservativa	
798 SCHEDA: H.77 IDENTIFICAZIONE: catasto leopoldino	Spicciano Pod. San Michele	edificio di base di architettura spontanea di origine medievale / rinascimentale	Edificio di origine medievale con accrescimenti e trasformazioni di epoca otto-novecentesca Rialzamento della torre con gronda troppo aggettante	Art. 17d - Restauro	
799 SCHEDA: N.1.1 IDENTIFICAZIONE: catasto leopoldino	Spicciano Pod. Sant'Antonio	edificio di base, con progetto definito, di epoca lorenese e successiva	Edificio lorenese a pianta rettangolare con tetto a capanna e torre colombaria centrale; sperone angolare Bene culturale	Art. 17e - Restauro	
800 SCHEDA: N.1.2 IDENTIFICAZIONE: catasto leopoldino	Spicciano Pod. Sant'Antonio	rustico		Art. 17f - Ristrutturazione edilizia con ripristino tipologico	
801 SCHEDA: N.1.2 IDENTIFICAZIONE: non cartografato	Spicciano Pod. Sant'Antonio	rustico minore		Art. 17f - Restauro	
802 SCHEDA: N.2.1 IDENTIFICAZIONE: catasto leopoldino	Spicciano Pod. il Ferrale	edificio di base di architettura spontanea di origine medievale / rinascimentale	Edificio di origine rinascimentale a pianta quadrata con tetto a padiglione e torre colombaria Bene culturale	Art. 17d - Restauro	
803 SCHEDA: N.2.2 IDENTIFICAZIONE: catasto leopoldino	Spicciano Pod. il Ferrale	rustico		Art. 17f - Ristrutturazione edilizia conservativa	
804 SCHEDA: N.3 IDENTIFICAZIONE: C. T. R. / recente	Spicciano Pod. Santa Elisabetta	edificio di base, con progetto definito, di epoca lorenese e successiva	Edificio rurale novecentesco a pianta rettangolare, con tetto a padiglione e volume angolare a tre piani. Tipologia eclettica costruita sulla base di diversi modelli locali di edilizia tradizionale	Art. 17e - Ristrutturazione edilizia conservativa	
805 SCHEDA: N.3 IDENTIFICAZIONE: C. T. R. / recente	Spicciano	rustico		Art. 17f - Ristrutturazione edilizia conservativa	
806 SCHEDA: N.4.1 IDENTIFICAZIONE: catasto leopoldino	Cerbaia Strada Cerbaia 15-16	edificio di base di architettura spontanea di origine medievale / rinascimentale	Edificio di origine medievale con accrescimenti in epoca lorenese	Art. 17d - Ristrutturazione edilizia conservativa	
807 SCHEDA: N.4.1 IDENTIFICAZIONE: catasto leopoldino	Cerbaia Strada Cerbaia 15-16	edificio di base, con progetto definito, di epoca lorenese e successiva	Edificio lorenese a pianta rettangolare, costruito ad ampliamento del complesso preesistente, con tetto a padiglione e torre colombaria centrale	Art. 17e - Restauro	













EDIFICIO	- LOCALIZZAZIONE - PIANO STRUTTURALE	- TIPOLOGIA - CONSERVAZIONE e USO	- CARATTERISTICHE	INTERVENTO AMMESSO PRESCRIZIONI	
808 SCHEDA: N.4.1 IDENTIFICAZIONE: catasto d'impianto	Cerbaia Strada Cerbaia 15-16	rustico		Art. 17f - Ristrutturazione edilizia conservativa	
809 SCHEDA: N.4.2 IDENTIFICAZIONE: catasto d'impianto	Cerbaia Strada Cerbaia 15-16	rustico		Art. 17f - Ristrutturazione edilizia conservativa	
809a SCHEDA: non schedato IDENTIFICAZIONE: C. T. R. / recente	Cerbaia Strada Cerbaia	edificio ad uso agricolo / capannone agricolo		Art. 18h - Edificio ad uso agricolo / capannone agricolo	
810 SCHEDA: N.5.1 IDENTIFICAZIONE: catasto leopoldino	Cerbaia La Torraccia Strada Cerbaia 17	edificio di base trasformato con progetto recente	Edificio presente al Catasto leopoldino, oggetto di trasformazioni tardo ottocentesche e recenti tali da renderne difficile la lettura tipologica	Art. 18g - Fabbricato recente residenziale. È esclusa la demolizione	
811 SCHEDA: N.5.2 IDENTIFICAZIONE: catasto d'impianto	Cerbaia La Torraccia Strada Cerbaia 17	edificio di base trasformato con progetto recente	Rustico presente al Catasto d'impianto, oggetto di trasformazioni novecentesche e recenti tali da renderne difficile la lettura tipologica	Art. 18g - Fabbricato recente residenziale. È esclusa la demolizione	
812 SCHEDA: non schedato IDENTIFICAZIONE: C. T. R. / recente	Cerbaia La Torraccia Strada Cerbaia 17	annesso		Art. 18i - Annesso	
813 SCHEDA: non schedato IDENTIFICAZIONE: C. T. R. / recente	Cerbaia La Torraccia Strada Cerbaia 17	annesso		Art. 18i - Annesso	
815 SCHEDA: N.6.2 IDENTIFICAZIONE: catasto d'impianto	Cerbaia La Chiara Strada della Chiara	edificio di base di architettura spontanea di origine medievale / rinascimentale	Mulino medievale trasformato successivamente in casa colonica e recentemente ristrutturato	Art. 17d - Ristrutturazione edilizia conservativa	
816 SCHEDA: N.6.1 IDENTIFICAZIONE: catasto d'impianto	Cerbaia La Chiara Strada della Chiara	edificio di base, con progetto definito, di epoca lorenesa e successiva	Edificio otto-novecentesco a pianta rettangolare con tetto a capanna	Art. 17e - Ristrutturazione edilizia conservativa	
817 SCHEDA: H.48.2 IDENTIFICAZIONE: catasto leopoldino	Morrocco Pod. della Fornace Strada del Morrocco 2-2a	rustico		Art. 17f - Ristrutturazione edilizia conservativa Art. 13.4 - Piccoli agglomerati	
818 SCHEDA: H.49.1 IDENTIFICAZIONE: C. T. R. / recente	Morrocco Strada del Morrocco 7c-7d	fabbricato recente residenziale		Art. 18g - Fabbricato recente residenziale Art. 13.4 - Piccoli agglomerati	
819 SCHEDA: H.50.1 IDENTIFICAZIONE: C. T. R. / recente	Morrocco Strada del Morrocco 8	fabbricato recente residenziale		Art. 18g - Fabbricato recente residenziale Art. 13.4 - Piccoli agglomerati	







EDIFICIO	- LOCALIZZAZIONE - PIANO STRUTTURALE	- TIPOLOGIA - CONSERVAZIONE e USO	- CARATTERISTICHE	INTERVENTO AMMESSO PRESCRIZIONI	
820 SCHEDA: H.51.1 IDENTIFICAZIONE: catasto d'impianto	Morrocco Il Morrocco Strada del Morrocco	edificio di base, con progetto definito, di epoca lorenese e successiva	Edificio otto-novecentesco dai caratteri urbani	Art. 17e - Ristrutturazione edilizia conservativa Art. 13.4 - Piccoli agglomerati	
821 SCHEDA: H.51.3 IDENTIFICAZIONE: catasto d'impianto	Morrocco Il Morrocco Strada del Morrocco	annesso		Art. 18i - Annesso Art. 13.4 - Piccoli agglomerati	
822 SCHEDA: H.51.2 IDENTIFICAZIONE: catasto d'impianto	Morrocco Il Morrocco Strada del Morrocco	edificio di base, con progetto definito, di epoca lorenese e successiva		Art. 17e - Ristrutturazione edilizia Art. 13.4 - Piccoli agglomerati	
823 SCHEDA: H.53.1 IDENTIFICAZIONE: catasto leopoldino	Morrocco Chiesa di Santa Maria del Carmine	edificio specialistico religioso	Bene culturale e architettonico	Art. 17a - Restauro Art. 13.4 - Piccoli agglomerati	
824 SCHEDA: H.53.1 IDENTIFICAZIONE: catasto d'impianto	Morrocco Strada del Morrocco	rustico		Art. 17f - Ristrutturazione edilizia conservativa Art. 13.4 - Piccoli agglomerati	
825 SCHEDA: H.53.1 IDENTIFICAZIONE: catasto d'impianto	Morrocco Strada del Morrocco	edificio di base, con progetto definito, di epoca lorenese e successiva		Art. 17e - Ristrutturazione edilizia conservativa Art. 13.4 - Piccoli agglomerati	
826 SCHEDA: non schedato IDENTIFICAZIONE: C. T. R. / recente	Morrocco Cimitero del Morrocco	Cimitero		Art. 29 - Cimiteri e relativo vincolo di rispetto	
827 SCHEDA: H.66.1 IDENTIFICAZIONE: catasto d'impianto	Morrocco Casotto Burroni Strada del Morrocco	edificio di base, con progetto definito, di epoca lorenese e successiva	Edificio novecentesco a pianta quadrata e tetto a padiglione	Art. 17e - Ristrutturazione edilizia conservativa	
828 SCHEDA: H.66.3 IDENTIFICAZIONE: catasto d'impianto	Morrocco Casotto Burroni Strada del Morrocco	rustico		Art. 17f - Ristrutturazione edilizia conservativa	
829 SCHEDA: H.66.2 IDENTIFICAZIONE: C. T. R. / recente	Morrocco Casotto Burroni Strada del Morrocco	edificio di base trasformato con progetto recente		Art. 18g - Fabbricato recente residenziale	
830 SCHEDA: I.51.1 IDENTIFICAZIONE: C. T. R. / recente	Morrocco Strada del Morrocco 39/b	fabbricato recente residenziale		Art. 18g - Fabbricato recente residenziale	
831 SCHEDA: I.50.1 IDENTIFICAZIONE: C. T. R. / recente	Morrocco Strada del Morrocco 39/b	fabbricato recente residenziale		Art. 18g - Fabbricato recente residenziale	












EDIFICIO	- LOCALIZZAZIONE - PIANO STRUTTURALE	- TIPOLOGIA - CONSERVAZIONE e USO	- CARATTERISTICHE	INTERVENTO AMMESSO PRESCRIZIONI	
832 SCHEDA: H.67.1 IDENTIFICAZIONE: C. T. R. / recente	Morrocco Strada del Morrocco	fabbricato recente residenziale		Art. 18g - Fabbricato recente residenziale	
833 SCHEDA: H.67.2 IDENTIFICAZIONE: C. T. R. / recente	Morrocco Strada del Morrocco	manufatto precario		Art. 18m - Manufatto precario	
834 SCHEDA: O.18.5 IDENTIFICAZIONE: C. T. R. / recente	San Martino a Cozzi	edificio ad uso agricolo / capannone agricolo		Art. 12 - Aree soggette a piani convenzionati o progetti approvati	
835 SCHEDA: O.19.1 IDENTIFICAZIONE: catasto leopoldino	Villa San Martino a Cozzi	villa, villa-fattoria	Edificio di di origine pre-lorene Bene culturale e architettonico	Art. 17b - Restauro	
836 SCHEDA: O.18.1 IDENTIFICAZIONE: catasto d'impianto	San Martino a Cozzi	edificio ad uso agricolo / capannone agricolo		Art. 12 - Aree soggette a piani convenzionati o progetti approvati	
837 SCHEDA: O.18.1 IDENTIFICAZIONE: catasto leopoldino	San Martino a Cozzi	rustico	In abbandono e semidiruto	17f - Ristrutturazione edilizia con ripristino tipologico	
838 SCHEDA: O.18.2 IDENTIFICAZIONE: C. T. R. / recente	San Martino a Cozzi	edificio ad uso agricolo / capannone agricolo		Art. 12 - Aree soggette a piani convenzionati o progetti approvati	
839 SCHEDA: O.18.3 IDENTIFICAZIONE: catasto leopoldino	San Martino a Cozzi	edificio di base di architettura spontanea di origine medievale / rinascimentale	Edificio di origine pre-lorene a pianta irregolare, con tetti a una falda e a capanna, con successivi accrescimenti anche novecenteschi	17d - Ristrutturazione edilizia conservativa	
840 SCHEDA: O.20.1 IDENTIFICAZIONE: catasto d'impianto	San Martino a Cozzi	rustico		Art. 12 - Aree soggette a piani convenzionati o progetti approvati	
841 SCHEDA: O.20.1 IDENTIFICAZIONE: C. T. R. / recente	San Martino a Cozzi	edificio ad uso agricolo / capannone agricolo		Art. 12 - Aree soggette a piani convenzionati o progetti approvati	
842 SCHEDA: O.20.1 IDENTIFICAZIONE: C. T. R. / recente	San Martino a Cozzi	edificio ad uso agricolo / capannone agricolo		Art. 12 - Aree soggette a piani convenzionati o progetti approvati	
843 SCHEDA: O.20.1 IDENTIFICAZIONE: C. T. R. / recente	San Martino a Cozzi	edificio ad uso agricolo / capannone agricolo		Art. 12 - Aree soggette a piani convenzionati o progetti approvati	

EDIFICIO	- LOCALIZZAZIONE - PIANO STRUTTURALE	- TIPOLOGIA - CONSERVAZIONE e USO	- CARATTERISTICHE	INTERVENTO AMMESSO PRESCRIZIONI	
844 SCHEDA: O.20.1 IDENTIFICAZIONE: C. T. R. / recente	San Martino a Cozzi Crinali e fondovalli dell'Elsa (Subsist. 2) Edifici sparsi costruiti dopo il 1939	edificio ad uso agricolo / capannone agricolo		Art. 12 - Aree soggette a piani convenzionati o progetti approvati	
845 SCHEDA: O.20.1 IDENTIFICAZIONE: C. T. R. / recente	San Martino a Cozzi Crinali e fondovalli dell'Elsa (Subsist. 2) Edifici sparsi costruiti dopo il 1939	edificio ad uso agricolo / capannone agricolo		Art. 12 - Aree soggette a piani convenzionati o progetti approvati	
846 SCHEDA: O.20.1 IDENTIFICAZIONE: C. T. R. / recente	San Martino a Cozzi Crinali e fondovalli dell'Elsa (Subsist. 2) Edifici sparsi costruiti dopo il 1939	edificio ad uso agricolo / capannone agricolo		Art. 12 - Aree soggette a piani convenzionati o progetti approvati	
847 SCHEDA: O.20.1 IDENTIFICAZIONE: catasto leopoldino	San Martino a Cozzi Crinali e fondovalli dell'Elsa (Subsist. 2) Edifici sparsi esistenti al 1825	edificio ad uso agricolo / capannone agricolo		Art. 12 - Aree soggette a piani convenzionati o progetti approvati	
848 SCHEDA: O.18.4 IDENTIFICAZIONE: catasto d'impianto	San Martino a Cozzi Crinali e fondovalli dell'Elsa (Subsist. 2) Edifici sparsi esistenti al 1939	rustico		Art. 17f - Ristrutturazione edilizia conservativa	
849 SCHEDA: O.27.1 IDENTIFICAZIONE: C. T. R. / recente	San Martino a Cozzi Crinali e fondovalli dell'Elsa (Subsist. 2) Edifici sparsi costruiti dopo il 1939	fabbricato recente residenziale		Art. 18g - Fabbricato recente residenziale	
850 SCHEDA: O.26 IDENTIFICAZIONE: catasto leopoldino	San Martino a Cozzi Crinali e fondovalli dell'Elsa (Subsist. 2) Edifici sparsi esistenti al 1825 In abbandono e semidiruto	rustico minore		Art. 17f - Ristrutturazione edilizia conservativa	
851 SCHEDA: O.28.1 IDENTIFICAZIONE: C. T. R. / recente	San Martino a Cozzi Crinali e fondovalli dell'Elsa (Subsist. 2) Edifici sparsi costruiti dopo il 1939	fabbricato recente residenziale		Art. 18g - Fabbricato recente residenziale	
852 SCHEDA: O.28.1 IDENTIFICAZIONE: C. T. R. / recente	San Martino a Cozzi Crinali e fondovalli dell'Elsa (Subsist. 2) Edifici sparsi costruiti dopo il 1939	vari manufatti precari	Complesso di 9 manufatti precari, documentati nella scheda O.28.1	Art. 18m - Manufatto precario	
853 SCHEDA: O.17.1 IDENTIFICAZIONE: catasto leopoldino	San Martino a Cozzi Pod. Petranzi Crinali e fondovalli dell'Elsa (Subsist. 2) Edifici sparsi esistenti al 1825 In abbandono e semidiruto	edificio di base di architettura spontanea di origine medievale / rinascimentale	Edificio costituito da una parte più antica (torre semidiruta) e un volume più recente ottocentesco ad un piano	Art. 17d - Ristrutturazione edilizia con ripristino tipologico	
854 SCHEDA: O.17.2 IDENTIFICAZIONE: catasto leopoldino	San Martino a Cozzi Pod. Petranzi Crinali e fondovalli dell'Elsa (Subsist. 2) Edifici sparsi esistenti al 1825 In abbandono	rustico		Art. 17f - Ristrutturazione edilizia conservativa	
855 SCHEDA: I.52.1 IDENTIFICAZIONE: C. T. R. / recente	San Martino a Cozzi Strada Sinigogola 41/a Crinali e fondovalli dell'Elsa (Subsist. 2) Edifici sparsi costruiti dopo il 1939	edificio produttivo (salumificio Piacenti)		Art. 18i - Edificio produttivo	

EDIFICIO	- LOCALIZZAZIONE - PIANO STRUTTURALE	- TIPOLOGIA - CONSERVAZIONE e USO	- CARATTERISTICHE	INTERVENTO AMMESSO PRESCRIZIONI	
856 SCHEDA: O.21.1 IDENTIFICAZIONE: C. T. R. / recente	San Donato Strada Morrocco 49/c	fabbricato recente residenziale		Art. 18g - Fabbricato recente residenziale	
857 SCHEDA: O.21.2 IDENTIFICAZIONE: C. T. R. / recente	San Donato Strada Morrocco 49/c	fabbricato recente non residenziale		Art. 18l - Annesso	
858 SCHEDA: non schedato IDENTIFICAZIONE: C. T. R. / recente	San Donato Strada Morrocco 49/c	annesso		Art. 18l - Annesso	
859 SCHEDA: O.22.1 IDENTIFICAZIONE: catasto d'impianto	San Donato Pod. Belvedere Strada Morrocco 50-51	edificio di base trasformato con progetto recente	Edificio presente al Catasto d'impianto con planimetria articolata a L e tetti a capanna, trasformato in modo da rendere difficile la lettura tipologica	Art. 18g - Fabbricato recente residenziale. È esclusa la demolizione	
860 SCHEDA: O.22.2 IDENTIFICAZIONE: C. T. R. / recente	San Donato Pod. Belvedere Strada Morrocco 50-51	fabbricato recente residenziale	Edificio nato come annesso agricolo e successivamente trasformato in residenza	Art. 18g - Fabbricato recente residenziale	
860a SCHEDA: non schedato IDENTIFICAZIONE: C. T. R. / recente	San Donato Strada Morrocco	Distributore di carburante		Art. 22 - Distributori di carburante	
861 SCHEDA: O.36.1 IDENTIFICAZIONE: C. T. R. / recente	San Donato Strada di Conio	fabbricato recente residenziale		Art. 18g - Fabbricato recente residenziale	
862 SCHEDA: O.38.1 IDENTIFICAZIONE: C. T. R. / recente	San Donato Strada di Conio	fabbricato recente residenziale		Art. 18g - Fabbricato recente residenziale	
863 SCHEDA: O.35.1 IDENTIFICAZIONE: C. T. R. / recente	San Donato Strada di Conio	fabbricato recente residenziale		Art. 18g - Fabbricato recente residenziale	
864 SCHEDA: O.44.1 IDENTIFICAZIONE: catasto leopoldino	San Donato Strada di Conio 21	edificio di base trasformato con progetto recente	Edificio presente al Catasto leopoldino, trasformato in modo da renderne difficile la lettura tipologica	Art. 18g - Fabbricato recente residenziale. È esclusa la demolizione	
865 SCHEDA: O.44.2 IDENTIFICAZIONE: catasto leopoldino	San Donato Strada di Conio 21	edificio di base trasformato con progetto recente	Rustico presente al Catasto leopoldino, trasformato in modo da renderne difficile la lettura tipologica	Art. 18g - Fabbricato recente residenziale. È esclusa la demolizione	
866 SCHEDA: O.44.3 IDENTIFICAZIONE: C. T. R. / recente	San Donato Strada di Conio 21	edificio ad uso agricolo / capannone agricolo		Art. 18h - Edificio ad uso agricolo / capannone agricolo. È ammesso il cambio di destinazione in commerciale e produttivo.	

EDIFICIO	- LOCALIZZAZIONE - PIANO STRUTTURALE	- TIPOLOGIA - CONSERVAZIONE e USO	- CARATTERISTICHE	INTERVENTO AMMESSO PRESCRIZIONI	
867 SCHEDA: O.44.4 IDENTIFICAZIONE: C. T. R. / recente	San Donato Strada di Conio 21	edificio ad uso agricolo / capannone agricolo		Art. 18h - Edificio ad uso agricolo / capannone agricolo. È ammesso il cambio di destinazione in commerciale e produttivo.	
868 SCHEDA: O.44.5 IDENTIFICAZIONE: C. T. R. / recente	San Donato Strada di Conio 21	edificio ad uso agricolo / capannone agricolo		Art. 18h - Edificio ad uso agricolo / capannone agricolo. È ammesso il cambio di destinazione in commerciale e produttivo.	
869 SCHEDA: O.53.1 IDENTIFICAZIONE: catasto leopoldino	San Donato Pod. Campiglia Strada delle Cerbaie	edificio di base di architettura spontanea di origine medievale / rinascimentale	Edificio di origine medievale, a pianta rettangolare con tetto a capanna, torre colombaria e scala in facciata, con accrescimenti otto-novecenteschi	Art. 17d - Ristrutturazione edilizia conservativa	
870 SCHEDA: O.53.2 IDENTIFICAZIONE: catasto d'impianto	San Donato Pod. Campiglia Strada delle Cerbaie	edificio ad uso agricolo / capannone agricolo		Art. 18h - Edificio ad uso agricolo / capannone agricolo	
872 SCHEDA: non schedato IDENTIFICAZIONE: C. T. R. / recente	San Donato Pod. Campiglia Strada delle Cerbaie	manufatto precario		Art. 18m - Manufatto precario	
873 SCHEDA: O.57.1 IDENTIFICAZIONE: catasto d'impianto	San Donato Pod. Casanuova Strada delle Cerbaie 7-8	edificio di base di architettura spontanea di origine medievale / rinascimentale	Complesso di origine medievale, con cospicui accrescimenti di epoca lorenesa e modifiche anche recenti	Art. 17d - Ristrutturazione edilizia conservativa	
874 SCHEDA: O.57.2 IDENTIFICAZIONE: catasto d'impianto	San Donato Pod. Casanuova Strada delle Cerbaie	edificio ad uso agricolo / capannone agricolo	Piccolo rustico a pianta rettangolare con tetto a capanna e porta carraia tamponata, lungo il fianco del quale è stato addossato un annesso agricolo recente	Demolito	
875 SCHEDA: O.57.3 IDENTIFICAZIONE: catasto leopoldino	San Donato Pod. Casanuova Strada delle Cerbaie	rustico trasformato con interventi recenti	Ristrutturato parzialmente in disuso, magazzino poi Ristrutturato Agriturismo Cerbaiola vedi scheda 876	Art. 18h - Edificio ad uso agricolo / capannone agricolo	
876 SCHEDA: O.57.4 IDENTIFICAZIONE: catasto d'impianto	San Donato Pod. Casanuova Strada delle Cerbaie	annesso		Art. 18i - Annesso	
877 SCHEDA: O.56.1 IDENTIFICAZIONE: C. T. R. / recente	San Donato Pod. Casanuova Strada delle Cerbaie	edificio ad uso agricolo / capannone agricolo		Art. 12 - Aree soggette a piani convenzionati o progetti approvati	
878 SCHEDA: O.55.1 IDENTIFICAZIONE: catasto leopoldino	San Donato Pod. Cerbaia Strada delle Cerbaie	edificio di base di architettura spontanea di origine medievale / rinascimentale	Edificio di origine medievale con accrescimenti, modifiche e trasformazioni anche recenti	Art. 17d - Ristrutturazione edilizia conservativa	
879 SCHEDA: O.55.2 IDENTIFICAZIONE: catasto leopoldino	San Donato Chiesa di Santa Maria a Cerbaia Strada delle Cerbaie	edificio specialistico religioso	Cappella a pianta rettangolare e tetto a capanna Bene culturale e architettonico	Art. 17a - Restauro	

EDIFICIO	- LOCALIZZAZIONE - PIANO STRUTTURALE	- TIPOLOGIA - CONSERVAZIONE e USO	- CARATTERISTICHE	INTERVENTO AMMESSO PRESCRIZIONI	
880 SCHEDA: O.55.1 IDENTIFICAZIONE: catasto d'impianto	San Donato Pod. Cerbaia Strada delle Cerbaie	rustico		Art. 17f - Ristrutturazione edilizia conservativa	
881 SCHEDA: O.55.3 IDENTIFICAZIONE: catasto leopoldino	San Donato Strada delle Cerbaie	edificio ad uso agricolo / capannone agricolo	Rustico presente in parte al Catasto leopoldino, ristrutturato e ampliato in tempi anche recenti	Art. 18h - Edificio ad uso agricolo / capannone agricolo	
882 SCHEDA: non schedato IDENTIFICAZIONE: C. T. R. / recente	San Donato Strada delle Cerbaie	edificio ad uso agricolo / capannone agricolo		Art. 18h - Edificio ad uso agricolo / capannone agricolo	
883 SCHEDA: O.54.1 IDENTIFICAZIONE: catasto leopoldino	San Donato Pod. Cerbaia Strada delle Cerbaie	edificio di base di architettura spontanea di origine medievale / rinascimentale	Edificio di origine medievale con accrescimenti di varie epoche e superfetazioni recenti da eliminare Bene culturale	Art. 17d - Restauro	
884 SCHEDA: O.54.2 IDENTIFICAZIONE: catasto leopoldino	San Donato Pod. Cerbaia Strada delle Cerbaie	rustico		Art. 17f - Ristrutturazione edilizia conservativa	
885 SCHEDA: O.52.1 IDENTIFICAZIONE: catasto d'impianto	Cerbaia Pod. Cerbaiola Strada Cerbaia 14	edificio di base trasformato con progetto recente	Edificio presente al Catasto d'impianto, trasformato in modo da renderne difficile la lettura tipologica; rialzamento della parte centrale del tetto a formare una mansarda	Art. 18g - Fabbricato recente residenziale. È esclusa la demolizione	
886 SCHEDA: O.52.2 IDENTIFICAZIONE: C. T. R. / recente	Cerbaia Pod. Cerbaiola Strada Cerbaia 14	rustico		Art. 17f - Ristrutturazione edilizia conservativa	
887 SCHEDA: O.52.3 IDENTIFICAZIONE: C. T. R. / recente	Cerbaia Pod. Cerbaiola Strada Cerbaia 14	fabbricato recente non residenziale		Art. 18i - Annesso	
888 SCHEDA: O.52.4 IDENTIFICAZIONE: C. T. R. / recente	Cerbaia Pod. Cerbaiola Strada Cerbaia 14	annesso		Art. 18i - Annesso	
889 SCHEDA: O.43.1 IDENTIFICAZIONE: catasto leopoldino	Cerbaia Pod. Cerbaiola Strada Cerbaia 12	edificio di base di architettura spontanea di origine medievale / rinascimentale	Edificio con planimetria articolata a L e tetti a capanna, presente al Catasto leopoldino, ristrutturato e trasformato in modo da renderne non facile la lettura tipologica	Art. 17d - Restauro	
890 SCHEDA: O.43.2 IDENTIFICAZIONE: catasto d'impianto	Cerbaia Pod. Cerbaiola Strada Cerbaia 12	rustico		Art. 17f - Ristrutturazione edilizia conservativa	
891 SCHEDA: O.43.3 IDENTIFICAZIONE: C. T. R. / recente	Cerbaia Pod. Cerbaiola Strada Cerbaia 12	rustico minore		Art. 17f - Ristrutturazione edilizia conservativa	

EDIFICIO	- LOCALIZZAZIONE - PIANO STRUTTURALE	- TIPOLOGIA - CONSERVAZIONE e USO	- CARATTERISTICHE	INTERVENTO AMMESSO PRESCRIZIONI	
892 SCHEDA: non schedato IDENTIFICAZIONE: C. T. R. / recente	Cerbaia Pod. Cerbaiola Strada Cerbaia 12	manufatto precario		Art. 18m - Manufatto precario	
893 SCHEDA: O.63.1 IDENTIFICAZIONE: catasto leopoldino	San Donato Pod. Campolungo Strada Cerbaia	edificio di base di architettura spontanea di origine medievale / rinascimentale	Edificio di origine medievale, ristrutturato con modifiche all'andamento delle coperture, ora unificate, che rendono più difficoltosa la lettura tipologica	Art. 17d - Ristrutturazione edilizia conservativa	
894 SCHEDA: O.63.2 IDENTIFICAZIONE: catasto leopoldino	San Donato Pod. Campolungo Strada Cerbaia	edificio di base trasformato con progetto recente	Edificio di origine medievale con grande rustico annesso, ristrutturato in modo da renderne difficile la lettura tipologica	Art. 17d - Ristrutturazione edilizia conservativa	
895 SCHEDA: O.63.3 IDENTIFICAZIONE: catasto d'impianto	San Donato Pod. Campolungo Strada Cerbaia	annesso		Art. 18l - Annesso	
895a SCHEDA: non schedato IDENTIFICAZIONE: C. T. R. / recente	San Donato Pod. Campolungo Strada Cerbaia	annesso		Art. 18l - Annesso	
896 SCHEDA: O.64.1 IDENTIFICAZIONE: catasto leopoldino	San Donato Pod. Buon Riposo Strada Cerbaia	edificio di base di architettura spontanea di origine medievale / rinascimentale	Edificio medievale con torre e sperone angolare, planimetria a U con corte interna Bene culturale	Art. 17d - Restauro	
897 SCHEDA: O.64.2 IDENTIFICAZIONE: catasto leopoldino	San Donato Pod. Buon Riposo Strada Cerbaia	rustico		Art. 17f - Ristrutturazione edilizia conservativa	
898 SCHEDA: O.64.3 IDENTIFICAZIONE: C. T. R. / recente	San Donato Pod. Buon Riposo Strada Cerbaia	annesso		Art. 18l - Annesso	
899 SCHEDA: O.65.1 IDENTIFICAZIONE: catasto d'impianto	Pietracupa Strada Pietracupa	edificio di base, con progetto definito, di epoca lorenese e successiva	Edificio lungostrada otto-novecentesco a schiera	Art. 17e - Ristrutturazione edilizia conservativa Art. 13.4 - Piccoli agglomerati	
900 SCHEDA: O.65.3 IDENTIFICAZIONE: catasto d'impianto	Pietracupa Strada Pietracupa	edificio di base trasformato con progetto recente		Art. 18g - Fabbricato recente residenziale Art. 13.4 - Piccoli agglomerati	
901 SCHEDA: O.65.4 IDENTIFICAZIONE: C. T. R. / recente	Pietracupa Strada Pietracupa	edificio ad uso agricolo / capannone agricolo		Art. 18h - Edificio ad uso agricolo / capannone agricolo Art. 13.4 - Piccoli agglomerati	
902 SCHEDA: O.66.1 IDENTIFICAZIONE: catasto d'impianto	Pietracupa Strada Pietracupa 18-19	villa, villa-fattoria	Edificio otto-novecentesco a pianta rettangolare	Art. 17b - Restauro Art. 13.4 - Piccoli agglomerati	